



Departamento del Quindío



SECRETARÍA DEL INTERIOR



Sistema Nacional de Gestión
del Riesgo de Desastres
UDEGERD QUINDÍO

OBSERVATORIO DE GESTIÓN DEL RIESGO DE DESASTRES

Tercer Trimestre
Julio agosto septiembre AÑO 2019

UDEGERD – QUINDIO



Departamento del Quindío



SECRETARÍA DEL INTERIOR



Ing. FABER MOSQUERA ALVAREZ
Director UDEGERD Quindío

Este es un Informe estadístico del segundo trimestre de julio, agosto y septiembre del 2019, información recopilada en los reportes a la frecuencia del Consejo Departamental de Gestión de Riesgo de Desastres, de los eventos diarios atendidos por las entidades de respuesta en el departamento del Quindío, siendo los Cuerpos de Bomberos y el Centro Regulador de Ambulancias las principales fuentes.

Nota: se cuenta con un sub registro en lo relacionado con algunos eventos al no contar con fuente de información.

TERCER TRIMESTRE

Quindío

2019



Departamento del Quindío



SECRETARÍA DEL INTERIOR



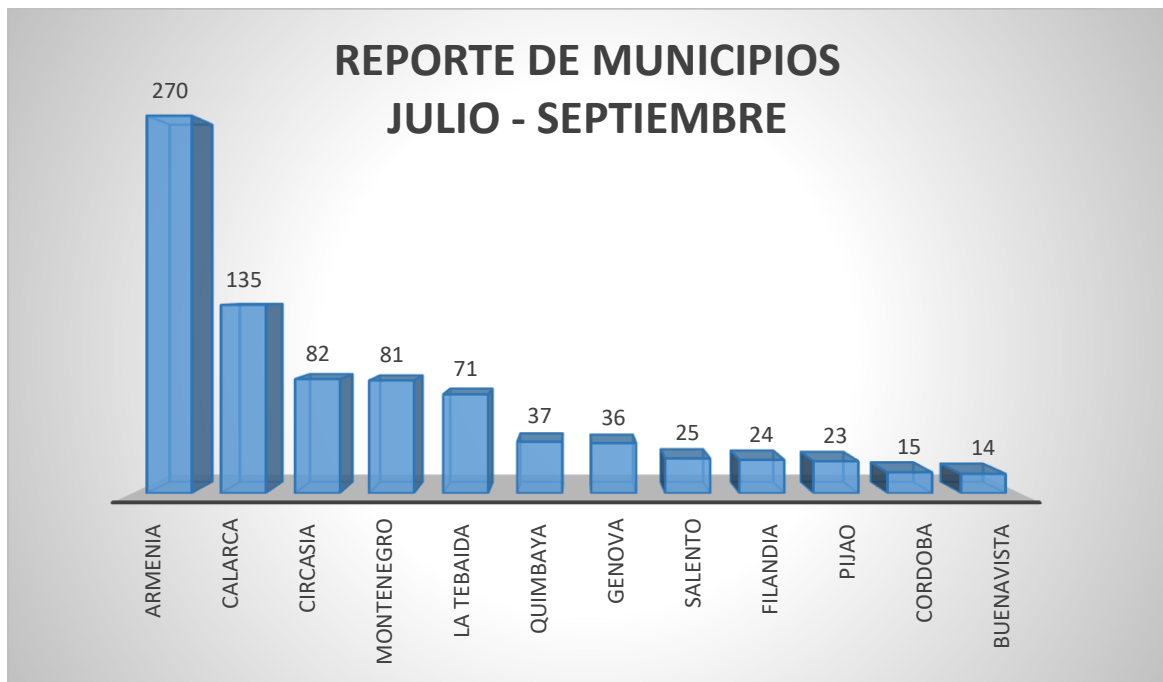
Informe Observatorio de Gestión de Riesgo de Desastres

<i>EMERGENCIAS</i>	<i>ACCIDENTES DE TRANSITO</i>	<i>APH</i>	<i>TOTAL REPORTES</i>
813	1.106	551	= 2.470

DAÑOS Y PERDIDAS	Personas Fallecidas	Personas Lesionadas	Desaparecidos	Viviendas Destruídas	Viviendas Avariadas	Vías Afectadas	Vías Atendidas	Centro Salud	Centro Educación
JULIO A SEPTIEMBRE	17	1.638	3	76	108	3	3	2	3
JURISDICCIÓN	QUINDIO	QUINDIO	ARMENIA BARCELONA PIJAO	QUINDIO	QUINDIO	CORDOBA LA TEBAIDA	CORDOBA LA TEBAIDA	FILANDIA	CALARCA

Recopilación de Reportes de Emergencias

En el tercer semestre del año en curso se consolidan un total de 2.470 reportes en el departamento del Quindío donde 813 son emergencias apartando los accidentes de tránsito y las atenciones Pre- Hospitalarias. Es de destacar que el municipio de Armenia sobre sale de los demás con 270 eventos seguido de Calarcá 135 y Circasia 82 casos y con menor incidencia Buenavista 14 y Córdoba con 15 casos.





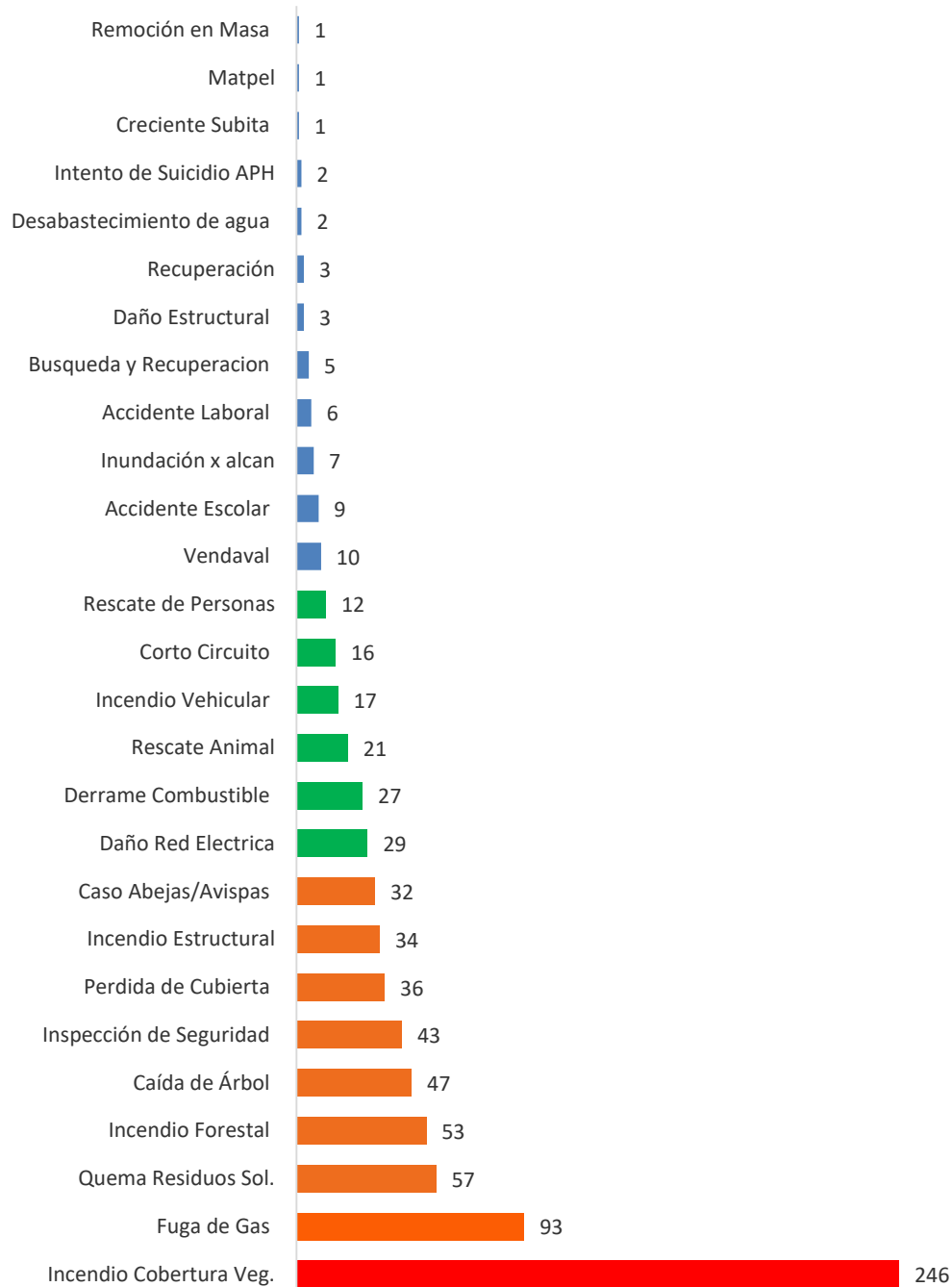
Departamento del Quindío



SECRETARÍA DEL INTERIOR




De los 813 reportes se observa que el evento con mayor ponderación son los incendios de cobertura vegetal con 246 casos, seguido de fugas de gas con 93 casos, y los eventos de menor incidencia son: remoción en masa, materiales peligrosos matpel y creciente súbita.





Departamento del Quindío

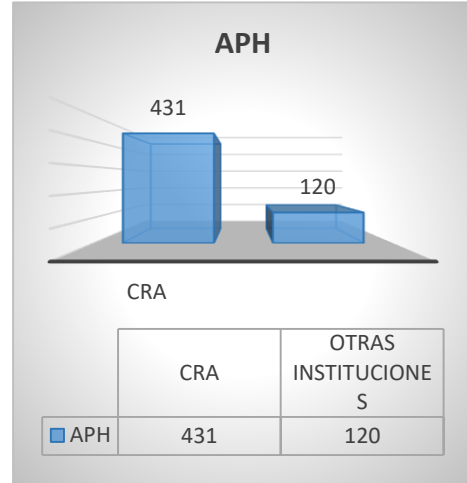
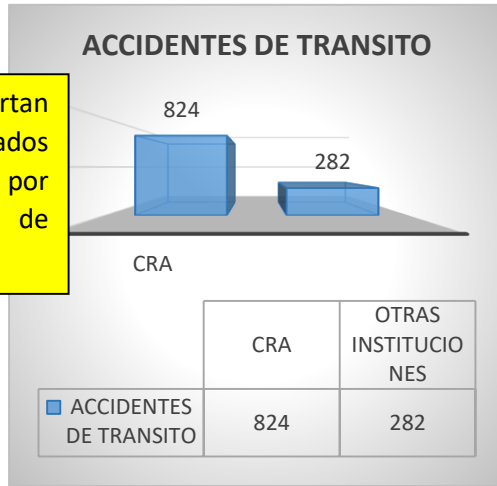


SECRETARÍA DEL INTERIOR



De los 2.470 reportes 1.106 son accidentes de tránsito y 551 son casos de atenciones Pre- Hospitalarias APH.

Se reportan 1.082 lesionados y 6 muertos por accidentes de tránsito.



Material entregado en (AHE) Ayudas Humanitarias de Emergencia.

Ayuda Humanitaria	Cantidad
Tejas de zinc	205
Cobijas	56
Colchonetas	42
Tejas fibrocemento	42
Kit de cocina	17
Mercados	10
Kit de aseo	2

Ayudas humanitarias proporcionada por la UDEGER en solicitud de apoyo a los CMGRD de Armenia, Calarcá, Córdoba, Génova, La Tebaida, Pijao, Buenavista y Montenegro en emergencias de perdida de cubiertas, vendavales e incendios estructurales.



Departamento del Quindío



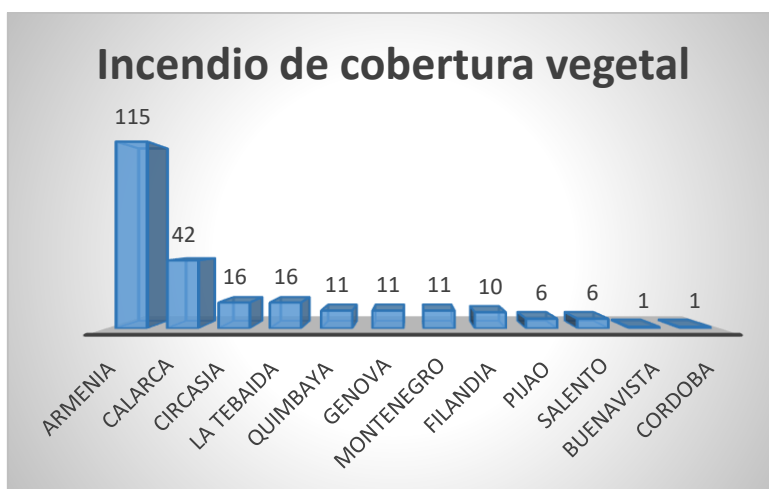
SECRETARÍA DEL INTERIOR



Incendios Forestales, de cobertura vegetal y quemas de residuos solidos

INCENDIOS	CANT AGOST	M2
Forestales	53	1.805.700
Cobertura Vegetal	246	60.172
Residuos Solidos	57	377

Incendios de cobertura vegetal



246 incendios de cobertura vegetal reportados en los diferentes municipios del departamento del Quindío destacándose armenia con 115 casos seguido de Calarcá con 42 casos.

Incendios Forestal



Quemas de Residuos Solidos



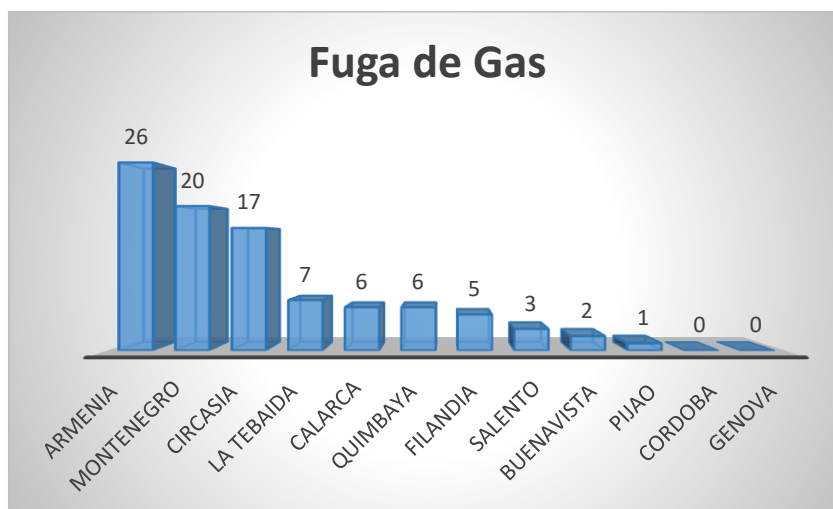


SECRETARÍA DEL INTERIOR



Departamento del Quindío

Fuga de Gas



93 eventos de fuga de gas reportados en diferentes municipios del departamento del Quindío, destacándose Armenia, Montenegro y Circasia con 26, 20 y 17 casos respectivamente.

Emergencia de Nivel 4 en el tercer trimestre del año 2019

- ✓ Incendio Estructural asentamiento Puerto Rico agosto 14/19

donde resultaron 49 familias 155 personas afectadas, 13 lesionados de los cuales 4 fueron trasladados a centro asistencial



FABER MOSQUERA ALVAREZ
Director Udegerd Quindío

Elaborado por Angie Marcela Fino Agudelo
Área de Manejo de Desastres