

POR Y PARA LA GENTE



DIAGNÓSTICO SECTOR **TRANSPORTE**

PLAN DE DESARROLLO DEPARTAMENTAL
2024 - 2027



GOBIERNO DEL QUINDÍO



DIAGNÓSTICO SECTOR TRANSPORTE

TABLA DE CONTENIDO

INTRODUCCIÓN	3
1. Vías Secundarias del Quindío	5
Incidencia de la Red Vial En Zonas Protegidas	7
2. Vía Terciaria en el Quindío.....	7
Vía terciaria mejorada	8
Inventario Vías Terciarias	9
3. Inventario puentes departamento del Quindío.....	29
4. Incidencia de las vías en las zonas de riesgo	41
5. Identificación de grupos de vías por rangos de importancia	41

ÍNDICE DE TABLAS

Tabla No 1 Red vial secundaria a cargo del Departamento del Quindío	5
Tabla No 2 Tabla No creada por MFP Quindío. Distancia por vía primaria y por vía secundaria entre cabeceras municipales y sitios limítrofes	6
Tabla No 3 Kilómetros intervenidos entre el 2020 y el 2023.....	8
Tabla No 4 Inventario vías terciarias Municipios del Departamento del Quindío	9
Tabla No 5 Puentes de Departamento en buen estado	30
Tabla No 6 Puentes de Departamento en estado regular.....	36
Tabla No 7 Puentes de Departamento en mal estado	40

ÍNDICE DE GRÁFICAS

Gráfica No 1 Red vial de Departamento en Km	4
Gráfica No 2 Red vial pavimentada (Km)	4
Gráfica No 3 Kilómetros de vías terciarias pavimentadas y en placa huellas	7
Gráfica No 4 Kilómetros intervenidos entre el 2020 y el 2023.....	8
Gráfica No 5 Estado de puentes del Quindío	30
Gráfica No 6 Listado de vías departamentales por rango de importancia	42



DIAGNÓSTICO SECTOR TRANSPORTE

INTRODUCCIÓN

El siguiente documento, tiene la finalidad de dar a conocer el desarrollo de los indicadores y/o acciones desarrolladas por la Gobernación del Quindío dentro un periodo establecido 2020-2023, frente a los puntos más relevantes en Infraestructura Vial y Social; por lo anterior, fue necesario obtener información de fuentes; como lo es el Análisis Sectorial de la gestión territorial y las fichas básicas municipales de once Municipios.

En concordancia con el Plan Vial Departamental 2019-2029, se describe la red vial del Departamento del Quindío.

Red Vial Primaria

La red vial Nacional está constituida por 121,61 Km., equivalentes al 5.77 % del total de la malla vial departamental. Esta red esta pavimentada en un 100 % y se encuentra en buen estado.

Red Vial Secundaria

Está conformada por 343,68 Km. De vías que equivalen al 16.32 % del total de la malla vial del departamento; de los cuales 264.72 Km. (el 77.03%) están pavimentados y 78.96 Km. (el 22.97 %) están en huellas o afirmado.

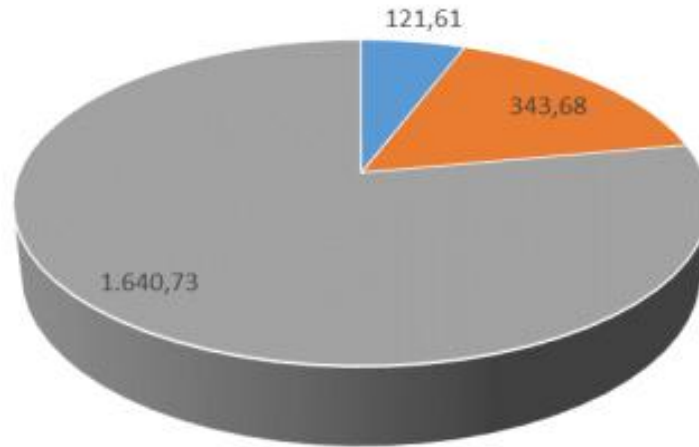
Esta red permite la comunicación de las cabeceras municipales con la capital del departamento y constituyen el sistema arterial que intercomunica la red vial departamental con la red nacional.

Red Vial Terciaria

La red vial terciaria está conformada por 1.640,73 Km. De vías que equivalen al 77.91 % del total de la malla vial del departamento; de ella 126.92 Km. (el 7.74 %) esta pavimentada en buen, regular o mal estado; 1513.81 Km. (el 92.26 %) está en huellas o afirmado en regular estado. Esta red comunica los puntos más distantes de la geografía del departamento con la red vial departamental, permitiendo el comercio de bienes y servicios, el cual se ve seriamente afectado en las épocas invernales, ya que por su condición de alta pendiente en algunos casos y la falta de mantenimiento y de huellas, se dificulta la normal movilidad de vehículos en los diferentes municipios.



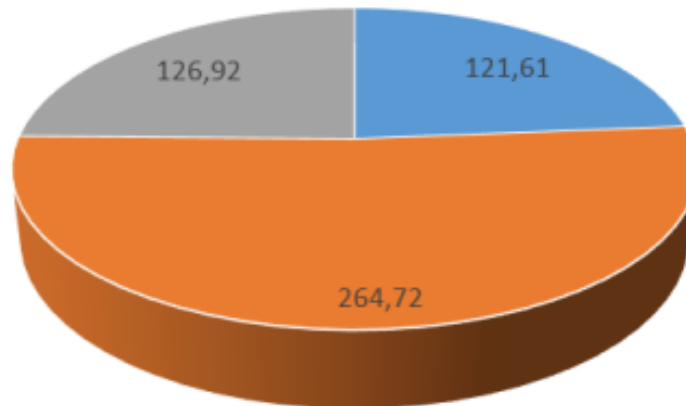
Gráfica No 1 Red vial de Departamento en Km



■ Nacional ■ Departamental ■ Municipal

Fuente: Secretaría de Aguas e Infraestructura Departamental

Gráfica No 2 Red vial pavimentada (Km)



■ 1er orden ■ 2o orden ■ 3er orden

Fuente: Secretaría de Aguas e Infraestructura Departamental



1. Vías Secundarias del Quindío

En Colombia, las vías secundarias están a cargo de diferentes entidades dependiendo de su ubicación y características. Por lo general, las vías secundarias están bajo la responsabilidad de las autoridades Departamentales y Municipales, es decir, los gobiernos regionales y locales.

Estas autoridades son responsables de su construcción, mantenimiento y gestión en el ámbito de sus jurisdicciones respectivas. Sin embargo, en algunos casos específicos, pueden existir vías secundarias que sean responsabilidad del gobierno nacional, especialmente si tienen importancia estratégica para la conectividad nacional o internacional.

En ese sentido, el Departamento del Quindío tiene a su cargo la siguiente Red Vial:

Tabla No 1 Red vial secundaria a cargo del Departamento del Quindío

NI	NOMBRE	CODIGO NUEVO	LONG	ASF-BUENO
20-21	MONTENEGRO – LA TEBAIDA	29BQN02	17.400	14.500
23	ARMENIA – PUEBLO TAPAO	29BQN01	9.200	9.200
31	CIRCASIA – MONTENEGRO	29BQN03	13.800	13.420
54-25-26-60	CALARCA – GENOVA	40QN09	61.140	19.720
22	LA TEBAIDA – CLUB CAMPESTRE	40QNA	4.100	4.100
51 – 29	LA ESPAÑOLA – BARRAGAN	40QN05	22.250	22.250
46	CRUCES – FILANDIA	29QN02	6.450	2.200
43	QUIMBAYA – PUERTO ALEJANDRIA	29BQN06	13.210	1.300
28	BARRAGAN – GENOVA	40QN02	21.650	18.000
37	QUIMBAYA – FILANDIA	29BQN05	16.250	16.250
49	BARAYA – PUERTO SAMARIA	29BQN02-1	15.200	
55	LA CABAÑA – BUENAVISTA	40QN06	4.400	4.400
40	SALENTO – COCORA	29QN01-1	12.250	8.500
41	ARMENIA – BOQUIA	40QN12	12.550	1.500
42	BOHEMIA – CALARCA	40QN10	5.400	1.200
33	ARMENIA – LA CRISTALINA	29QN03	7.600	2.760

NI	NOMBRE	CODIGO NUEVO	LONG	ASF-BUENO
27	CALARCA – LA NUBIA	40QN11	12.800	
44	KERMAN – LA PALMERA	29BQN06-1	4.700	4.700
39	ARRAYANAL – SALENTO	29QN01	8.100	8.100
30	LA Y - CIRCASIA	29QNA	560	560
32	EL MIRAGE – CIRCASIA	29QNA	700	700
59	RIO VERDE – LA QUIEBRA	40QN03 (LA QUIEBRA)	10.790	10.790
47	FILANDIA – MONTENEGRO	29BQN04	15.000	770
38	QUIMBAYA – CAJONES	29BQN07	13.800	5.200
56	SARDINEROS – LA FRONTERA	40QN07 (LA FRONTERA)	4.530	4.530
45	FILANDIA – LA INDIA	29QN02-1	7.800	1.800
24	PUERTO RICO – LA VIRGINIA	40QN09-1 (DESDE PERTO RICO)	2.300	2.300
58	LA BELLA – CHINCHONERA	40QN08	9.850	3.350
53	BUENAVISTA – LA MINA	40QN06-1	4.900	3.500
48	SANTA TERESA – ULLOA	29BQN07-1	5.000	5.000

Fuente: Secretaría de Aguas e Infraestructura Departamental

Tabla No 2 Tabla No creada por MFP Quindío. Distancia por vía primaria y por vía secundaria entre cabeceras municipales y sitios limítrofes

Inicio	Destino																
	Armenia	Buenavista	Calarca	Circasia	Córdoba	Filandia	Génova	La Tebaida	Montenegro	Pijao	Quimbaya	Salento	Alambrado	Barbas	Barragán	La Línea	Río Verde
Armenia	-	33+300	6+000	12+000	23+900	25+950	51+900	17+000	10+000	30+900	20+000	24+100	12+870	6+400	38+950	11+600	10+400
Buenavista	33	-	34+400	45+300	23+400	59+250	30+600	50+300	43+300	30+400	53+300	57+400	20+430	28+600	72+250	48+900	43+700
Calarca	6	34	-	18+000	25+000	31+950	53+000	23+000	16+000	32+000	26+000	31+100	13+970	11+100	44+950	8+500	16+400
Circasia	12	45	18	-	35+900	13+950	63+900	29+000	22+000	42+900	32+000	11+900	24+870	18+400	26+950	23+600	22+400
Córdoba	24	23	25	36	-	49+850	42+000	40+900	33+900	15+500	43+900	48+000	11+030	20+900	62+850	27+100	34+300
Filandia	26	59	32	14	50	-	77+850	42+950	35+950	56+850	45+950	19+650	38+820	32+350	13+000	37+550	36+350
Génova	52	31	53	64	42	78	-	68+900	61+900	49+000	71+900	76+000	39+030	51+900	90+850	61+500	62+300
La Tebaida	15	50	23	27	41	43	69	-	27+000	47+900	37+000	41+100	29+870	23+400	55+950	28+600	10+100
Montenegro	7	43	16	14	34	36	62	27	-	40+900	10+000	34+100	22+870	16+400	48+950	21+600	7+400
Pijao	31	30	32	43	16	57	37	48	41	-	50+900	55+000	18+030	27+900	69+850	42+600	41+300
Quimbaya	20	53	26	32	44	46	72	37	10	49	-	44+100	32+870	26+400	30+000	31+600	17+400
Salento	24	57	31	12	48	20	76	41	34	58	37	-	36+970	30+500	32+650	35+700	34+500
Alambrado	28	43	33	50	35	43	71	12	30	42	39	39	-				
Barbas	19	58	24	14	44	9	77	34	28	51	35	16	47	-			
Barragán	34	16	35	46	22	56	22	36	41	26	51	60	40	53	-		
La Línea	27	52	22	30	59	59	79	42	34	56	44	53	54	46	57	-	
Río Verde	18	10	20	30	7	40	34	24	25	14	35	28	46	37	12	42	-

Fuente: Secretaría de Aguas e Infraestructura Departamental

Nota: Kilometrajes obtenidos del Plan Vial del Quindío Km + Ms – Distancias calculadas entre centros urbanos



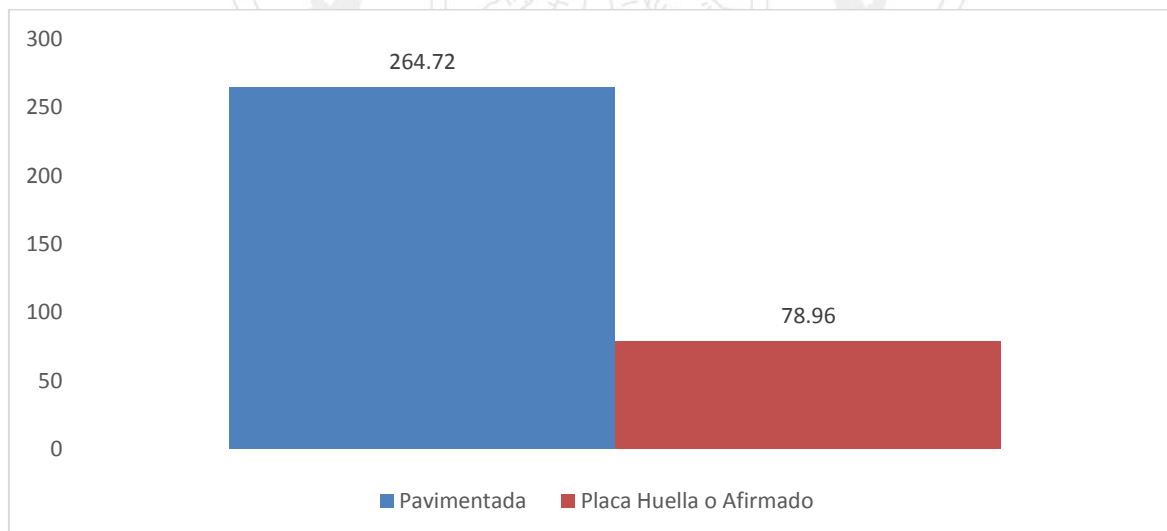
Incidencia de la Red Vial En Zonas Protegidas

Las zonas protegidas del departamento que figuran en los registros de la Corporación Autónoma Regional del Quindío, no se ven afectadas por vías de primero o segundo orden. Solo en algunos casos, vías de tercer orden de bajo flujo vehicular tiene acceso hasta ciertos puntos, limitados por la dificultad del estado de la vía, como es el caso de la vía Pijao – Páramo del Chili y Génova – Roncesvalles, que comunican con el departamento del Tolima. Estas vías no constituyen o hacen parte de los ejes estratégicos y no corresponden a vías de importancia económica o zonas de desarrollo.

2. Vía Terciaria en el Quindío

Las vías terciarias están conformadas por 343,68 Km. De vías que equivalen al 16.32 % del total de la malla vial del Departamento; de los cuales 264.72 Km. (el 77.03 %) están pavimentados y 78.96 Km. (el 22.97 %) están en huellas o afirmado. Esta red permite la comunicación de las cabeceras municipales con la capital del Departamento y constituyen el sistema arterial que intercomunica la red vial departamental con la red nacional.

Gráfica No 3 Kilómetros de vías terciarias pavimentadas y en placa huellas



Fuente: Secretaría de Aguas e Infraestructura Departamental



Vía terciaria mejorada

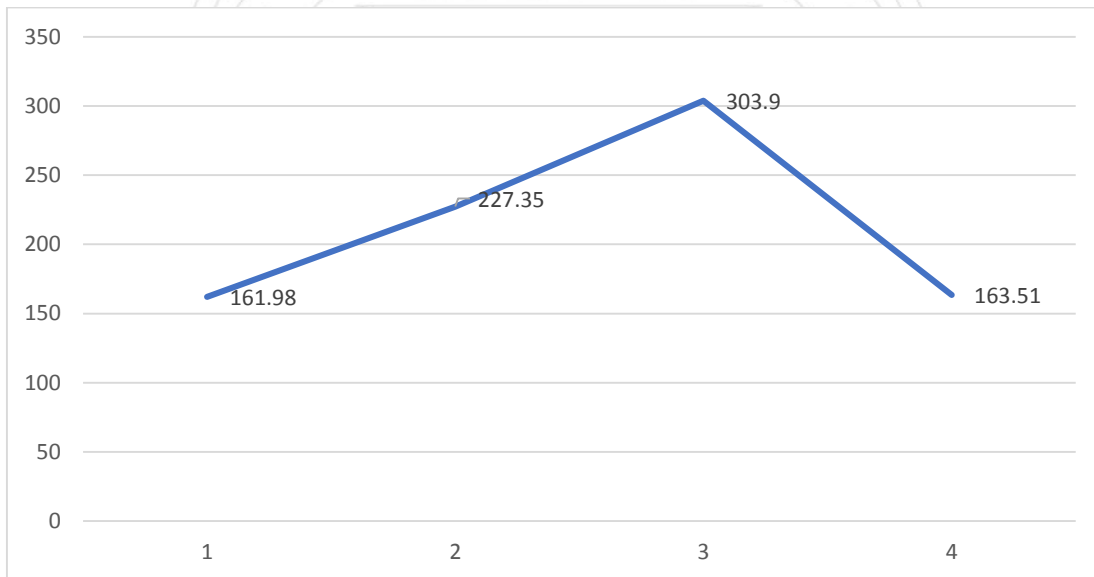
Desde la Gobernación del Quindío se ha intervenido más de 876 Km en los últimos cuatro años como se puede observar en la siguiente Tabla No y gráfica.

Tabla No 3 Kilómetros intervenidos entre el 2020 y el 2023

	2020	2021	2022	2023
KM INTERVENIDOS	161,98	227,35	303,9	163,51

Fuente: Secretaría de Aguas e Infraestructura Departamental

Gráfica No 4 Kilómetros intervenidos entre el 2020 y el 2023



Fuente: Secretaría de Aguas e Infraestructura Departamental

Si bien es cierto que los kilómetros intervenidos son mayores al diagnóstico, se debe sugerir que existan indicadores que puedan diferenciar que tipos de vías fueron intervenidas y que obras se realizaron.



Inventario Vías Terciarias

Las vías terciarias en Colombia, al igual que las vías secundarias, están bajo la responsabilidad de las autoridades locales y regionales, específicamente de los municipios y departamentos respectivos. Las vías terciarias son aquellas que conectan áreas rurales o comunidades más pequeñas con las vías secundarias o principales, y suelen tener un menor nivel de desarrollo y mantenimiento en comparación con las carreteras principales.

A continuación se relacionan las vías terciarias de cada Municipio:

Tabla No 4 Inventario vías terciarias Municipios del Departamento del Quindío

N.I	CODIGO	NOM VIA	ENTIDAD	LONGITUD
111	29QN01-AR-07-01	FACHADAS	ARMENIA	2780
112	29QN01-AR-07-01	PUERTO ESPEJO - LA INDIA	ARMENIA	7500
113	29QN01-AR-07-03	LA DULCERITA	ARMENIA	1650
114	29QN01-AR-07-04	LA CABAÑA - LA HEROÍNA	ARMENIA	4300
115	29QN0-AR-07-05	ZULAYBAR	ARMENIA	1850
116	29QN01-AR-07-06	RAMAL LA AUSTRALIA	ARMENIA	620
117	29QN01-AR-07-07	TROCADE-BALSORA-ESPEJO	ARMENIA	5150
120	29QN01-AR-07-08	BELLAMARINA-EL REPOSO	ARMENIA	600
121	29QN01-AR-07-09	ETELVINA LOPEZ - VENECIA	ARMENIA	3200
122	29QN01-AR-07-10	MÓNACO - LA PALMA	ARMENIA	1700
123	29QN01-AR-07-10-01	EL VERGEL	ARMENIA	430
125	29QN02-AR-08	ARMENIA-LOS ANGELES-AV.C.	ARMENIA	1130
126	29QN01-AR-09	ARMENIA-TIGREROS-PORVE.	ARMENIA	620
127	29QN01-AR-10	ARMENIA - EL DELIRIO	ARMENIA	500
128	29QN02-AR-11	ARM - AV.C. -LA CHINITA	ARMENIA	800
129	29QN01-AR-12	ARM-PORTICO-MESOPOTAMIA	ARMENIA	1500
130	29QN01-AR-13-01	ARM-AV. 19-VIVERO BRAZIL	ARMENIA	1700
131	29QN01-AR-13-01	PORVENIR - EL RECREO	ARMENIA	300
133	29QN01-AR-15	ARM - PINARES - ANGELES	ARMENIA	1800
134	29QN01-AR-16	ARM-ARENALES-LA SECRETA	ARMENIA	1100
140	NUEVA	MONTECARLO - LA ESPAÑA	ARMENIA	1050
141	NUEVA	LA LUISA - LA ISABELA	ARMENIA	1500
144	29QN01-AR-06-04-03-03	FINCA AMBERES	ARMENIA	700
148	NUEVA	LA NEGRA - LA MARINA	ARMENIA	1300
149	NUEVA	MEMBRI-BREMEN-FCA COMITÉ	ARMENIA	500
180	29QN01-AR-05-03	LA PLAYA	ARMENIA	1100

N.I	CODIGO	NOM_VIA	ENTIDAD	LONGITUD
181	29QN01-AR-05-04	ANILLO LAS MARGARITAS	ARMENIA	320
182	29QN01-AR-05-05	MARMATO - LA ESTRELLA	ARMENIA	6750
183	29QN01-AR-05-05-05-01	SIBERIA - COREA	ARMENIA	1300
184	29QN01-AR-05-05-02	LA PALOMA - LA PALOMERA	ARMENIA	2700
185	29QN01-AR-05-05-03	GERMANIA	ARMENIA	600
187	29QN01-AR-06-01	LA ASTROMELIA	ARMENIA	1700
188	29QN01-AR-06-02	EL VERDUM	ARMENIA	2500
197	29QN01-06-04-03-01	MAYORGA - EL JARDIN	ARMENIA	1100
198	29QN01-AR-06-04-03-02	LA POLA - EL CEDRITO	ARMENIA	3250
603	29QN01-AR-01-01	CENTENARIO - LA MARINA	ARMENIA	1450
604	29QN01-AR-01-02	COLEGIO CAMP.-EL RETIRO	ARMENIA	650
605	29QN01-AR-01-03	SANTA ANA - EL CAIMO	ARMENIA	1720
607	29QN01-AR-01-04	LA ALQUERIA - EL CAIRO	ARMENIA	1300
608	29QN01-AR-01-05	LA CABAÑA-VILLA COLOMBIA	ARMENIA	1030
609	29QN01-AR-01-06	EL RHIN	ARMENIA	4050
623	29QN01-LT-02-01	NVO NAZARETH-ANDALUCIA	ARMENIA	2450
630	NUEVA	EL SALTO	ARMENIA	700
633	29QN01-AR-03-05-06-02	PARANÀ	ARMENIA	370
910	29QN01-AR-01-07	LA GITANA	ARMENIA	1300
911	29QN01-AR-01-08	CARACOLI	ARMENIA	650
912	29QN01-AR-01-09	TITINA - GINEBRA	ARMENIA	3120
913	29QN01-AR-01-10	BESARABIA	ARMENIA	4900
914	29QN01-AR-01-11	MURILLO-EL ORO-LA IRLANDA	ARMENIA	11450
915	29QN01-AR-01-11-01	TARAPACA - SEBASTOPOL	ARMENIA	1200
916	29QN01-AR-01-11-01-01	LA CORALIA	ARMENIA	1870
917	29QN01-AR-01-12	LA ESMERALDA - EL RETIRO	ARMENIA	1400
918	29QN01-AR-01-13	CENEXPO - SANTA HELENA	ARMENIA	650
919	29QN01-AR-01-14	EL ZARA	ARMENIA	600
921	29QN01-AR-01-11-03	BOHIO - EL DORADO	ARMENIA	600
922	29QN02-AR-02-01	U.ANTONIO NARIÑO-S ANTONIO	ARMENIA	300
923	29QN02-AR-02-02	CABAQUIN - MONTERREY	ARMENIA	1100
930	40QN02-AR-03-02-01	VENECIA - SIERRA LEONA	ARMENIA	2100
934	29QN02-AR-02-10-01	VILLA LIGIA - LOS ABEDULES	ARMENIA	1100
935	29QN02-AR-02-11	PINOS - VIA BOQUIA	ARMENIA	2900
936	29QN02-AR-02-11-01	CARRETERA VIEJA-SAN ANTONIO	ARMENIA	1750
937	29QN02-AR-02-11-01-01	LA YOLANDA - LA PALOMA	ARMENIA	1030
938	29QN02-AR-02-11-02	LOS PINOS - LA COCA	ARMENIA	1400
942	29QN02-AR-02-13	EL ROBLE - MORRO AZUL	ARMENIA	4450
943	29QN02-AR-02-13-01	MACENIA - LA SONORA	ARMENIA	2300
948	40QN02-AR-03-01	CRISTALINA - MARRUECOS	ARMENIA	780

N.I	CODIGO	NOM_VIA	ENTIDAD	LONGITUD
949	29QN01-AR-03-02	ISLANDIA - LA MARINA	ARMENIA	7000
951	29QN01-AR-03-02-02	LA FRANCIA - PROVIDENCIA	ARMENIA	600
952	40QN02-AR-03-02-03	LA SIERRA - LA SIERRITA	ARMENIA	1200
953	29QN01-AR-03-03	GOLCONDA - EL BROCHE	ARMENIA	1600
954	29QN01-AR-03-03-01	EL CONVENIO	ARMENIA	150
955	29QN01-AR-03-04	LINDARAJA	ARMENIA	650
956	29QN01-AR-03-05	CAIMO-CRISTALES-AEROPUERTO	ARMENIA	14910
957	29QN01-AR-03-05-01-01	LA SUIZA	ARMENIA	1800
958	29QN01-AR-03-05-01	LA MARIA - SAN DIEGO	ARMENIA	3400
959	29QN01-AR-03-05-01-02	LA PRADERA-LAS MERCEDES	ARMENIA	2210
960	29QN01-AR-03-05-01-03	LA RANCHITA-LOS NARANJOS	ARMENIA	800
961	29QN01-AR-03-05-02	CRISTALES-STA INES - BALI	ARMENIA	3800
962	29QN01-AR-03-05-03	PORTUGAL - LA HELENA	ARMENIA	2600
963	29QN01-AR-03-05-04	PORTUGALITO - MARAVELEZ	ARMENIA	6150
970	29QN01-AR-03-05-06-03	PERNAMBUCO-SAN RAFAEL	ARMENIA	1200
971	29QN-AR-03-05-06-04	EL CINCO - RIVADAVIA	ARMENIA	1980
975	29QN02-AR-04-02	LA MARIA - CURTUMBRES	ARMENIA	1400
976	29QN02-AR-04-02	COMFENALCO-PTA. QUINDIO	ARMENIA	960
979	29QN01-AR-05-02	SAN PEDRO - SANTA CLARA	ARMENIA	2500
151	40QN02-BV-01-01	C.D POLEAL - LA ESPERANZA	BUENAVISTA	1420
152	40QN02-BV-02	B/VISTA P.NEGRO- GONDOLA	BUENAVISTA	6250
153	40QN02-BV-03	B/VISTA LA GRANJA-B/VISTA	BUENAVISTA	9060
154	40QN02-BV-03-01	C.D LOS SAUCES-EL PLACER	BUENAVISTA	1680
157	40QN02-CA-12-01	C.I PARAGUAY - EL MANZANO	BUENAVISTA	5010
158	40QN02-CA-12-01-01	C.D. HACIENDA CALAMAR	BUENAVISTA	1400
159	40QN02-CA-12-01-02	C.I. PARAGUACITO	BUENAVISTA	980
160	40QN02-CA-12-04	C.I CABAÑAS GURRIAS-BALSO	BUENAVISTA	4830
161	40QN02-CA-12-04-01	C.D LA MAQUINA	BUENAVISTA	3160
162	40QN02-CA-12-04-02	C.I EL BALSÓ - RIO VERDE	BUENAVISTA	4300
163	40QN02-CA-12-05	LA COQUETA	BUENAVISTA	420
164	40QN02-CA-12-07	C.I LA PICOTA - LOS JUANES	BUENAVISTA	6300
165	40QN02-CA-12-07-01	C.I PRIMAVERA-PALO NEGRO	BUENAVISTA	1460
142	NUEVA	EL TREBOL - LAS BRISAS	CALARCA	1650
143	NUEVA	LA PRIMAVERA - TANQUE B.	CALARCA	280
201	40QN02-CA-01-01	COMBIA - RECREO	CALARCA	700
202	40QN02-CA-01-02	COMBIA - ALASKA	CALARCA	580
204	40QN02-CA-01-03-01	NARANJAL - BELLAVISTA	CALARCA	3400
205	40QN02-CA-01-03-02	DIAMANTE - BUENAVISTA	CALARCA	1220
206	40QN02-CA-01-03-03	ANILLO-CABAÑA-LAS PALMAS	CALARCA	4200
207	40QN02-CA-01-03-04	EL TOPACIO - CABAÑITA	CALARCA	450

N.I	CODIGO	NOM_VIA	ENTIDAD	LONGITUD
208	40QN02-CA-01-03-05	DINAMARCA - ALAMOS	CALARCA	1350
209	40QN02-CA-01-03-06	SAN ANTONIO	CALARCA	1300
210	40QN02-CA-01-03-07	POTOSI CHIQUITO	CALARCA	1400
211	29QN02-CA-01-03-08	TRAVE-A.DEL OSO-GUAYAQU	CALARCA	8200
212	29QN02-01-03-08-01	LA PEREA - SANTA FE	CALARCA	1800
214	40QN02-CA-01-03-04	MIKAY - EL HOSPITAL	CALARCA	2380
215	29QN02-01-04	BELLA- AGUACATAL-ALAMOS	CALARCA	2400
216	29QN02-01-05	LA PERLA - LOS ALAMOS	CALARCA	1400
217	29QN01-CA-01-06-	SANTA LUCIA - BELLAVISTA	CALARCA	1200
218	29QN02-CA-01-07	LA ESPAÑOLA - LA AURORA	CALARCA	1300
219	29QN02-CA-01-08	MARINITAS - LAS MARIAS	CALARCA	1000
221	40QN03-CA-02-01	CEBOLLAL - EL MADROÑO	CALARCA	2450
222	40QN03-CA-02-02-01	JAMAICA - LA AMERICA	CALARCA	5150
223	40QN03-CA-02-02-01	LA AMERICA - LOS PINOS	CALARCA	700
224	29QN03-CA-03-03-04	A.BONITO-A. DE LAS ANTENA	CALARCA	500
225	40QN03-CA-02-03-04-01	CAPA DORADA - CHAGUALA	CALARCA	1405
227	40QN03-CA-02-03	S. MORENA-EL CASTILLO	CALARCA	12200
228	40QN03-CA-02-03-01	ANILLO BUENOS AIRES	CALARCA	1100
229	40QN03-CA-02-03-02	NAVARCO - SAN LUIS	CALARCA	3900
230	29QN03-CA-02-03-04	ALTO AGUILAS-PALO GRANDE	CALARCA	8300
231	29QN03-CA-02-05	EL OASIS - LOS ALPES	CALARCA	9700
232	40QN03-CA-02-06	LA LINEA - EL TUNEL	CALARCA	5900
233	40QN03-CA-02-07	LA LINEA - CAMPANARIO	CALARCA	4700
234	40QN03-CA-02-07-01	CAMPA.-TORRES MOVILINE	CALARCA	500
236	40QN02-CA-03-01	LA ESPAÑOLA-VILLA ESTHER	CALARCA	1970
237	40QN02-CA-03-02	LA FLORIDA - SANTA LUCIA	CALARCA	2490
238	40QN02-CA-03-03	LA ALBANIA - LA ITALIA	CALARCA	3760
239	40QN02-CA-03-03-01	BALSOS - BARCELONA	CALARCA	700
240	40QN02-CA-03-04	LA SORPRESA - VENECIA	CALARCA	1100
241	29QN02-CA-03-05	CALLE LARGA	CALARCA	7600
242	40QN02-CA-03-06	BARCELONA - PLAYA RICA	CALARCA	1950
243	40QN02-CA-03-06-01	ARGEL	CALARCA	780
244	40QN02-CA-03-07	BARCELONA -LA ESMERALDA	CALARCA	1120
245	40QN02-CA-03-08	BARCELONA - EL CAIRO	CALARCA	2500
246	40QN02-CA-03-08-01	EL CAIRO - EL SILENCIO	CALARCA	1850
247	29QN02-CA-03-09	BOLIVIA - ESPERANZA	CALARCA	2300
248	40QN02-CA-03-10	CI CECILIA-RIO SANTO DOM.	CALARCA	450
249	NUEVA	LA PALMA-LA PALMITA	CALARCA	949
251	40QN02-CA-04-01-01	C.I ROCHELA-PENCIL-Q NGRA	CALARCA	12010
252	40QN02-CA-04-01-01-01	KAMPALA-SONADORA-VIRGIN	CALARCA	4390



N.I	CODIGO	NOM_VIA	ENTIDAD	LONGITUD
253	40QN02-CA-04-01-01-02	PALOMA-LA PALMA-VIRGINIA	CALARCA	5200
254	40QN02-CA-04-01-01-02-01	EL JARDIN - INCORADOS	CALARCA	4770
255	40QN02-CA-04-01-01-02-01-01	C.D LA GRANJA	CALARCA	2120
256	29QN02-CA-04-01-01-02-02	PEÑAS BLANCAS	CALARCA	1300
257	CA-04-01-01-03	CALABAZO - LA ROCHELA	CALARCA	4990
258	40QN02-CA-04-01-01-03-01	MARGARITAS-CALABAZO B.	CALARCA	1260
259	CA-04-01-01-04	SAMARIA B.-SAMARIA ALTA	CALARCA	4790
260	40QN02-CA-04-01-02	EL PENCIL - INCORADOS	CALARCA	2030
261	40QN02-CA-01-03	LA GUAIRA - EL DANUBIO	CALARCA	2150
262	40QN02-CA-04-02	PELACARRIEL - LA ROCHELA	CALARCA	2250
263	40QN02-CA-05	CALARCA-PRIMAVERA-VIRGINIA	CALARCA	6910
264	40QN02-CA-05-01	MATADERO - SAN RAFAEL	CALARCA	2500
265	29QN02-05-02	VIOLETAS - EL GRANADO	CALARCA	1200
266	40QN02-CA-05-03	STO DOMI-GATO NGRO-VIRGI	CALARCA	10710
267	CA-05-03-01	LA REPETIDORA	CALARCA	17380
268	CA-05-03-01-01	PLANADAS	CALARCA	1650
269	29QN02-CA-05-04	SANTO DOMINGO ALTO	CALARCA	1350
271	40QN02-CA-06-01	LA PALMITA - EL CAIRO	CALARCA	700
272	40QN02-CA-06-02	DOS QUEBRADAS-GUAYABITO	CALARCA	500
273	40QN02-CA-06-03	1 CRUCERO - EL HOYO	CALARCA	1250
274	40QN02-CA-06-04	1 CRUCERO - SAN LUIS	CALARCA	800
275	40QN02-CA-06-05	2 CRUCERO - LOS SAUCES	CALARCA	1860
276	40QN02-CA-06-06	2 CRUCERO - EL PARAISO	CALARCA	550
277	40QN02-CA-07	CALARCA - PRADERA BAJA	CALARCA	2050
278	40QN02-CA-08	PRADERA - PRADERA ALTA	CALARCA	3780
279	40QN02-CA-09	CALAR-PESCADOR-LUSITANIA	CALARCA	3420
281	29QN02-CA-10	CALAR-PRIMAVERA-MATUSALEN	CALARCA	1010
283	29QN02-CA-11-01	C.D. EL BOSQUE	CALARCA	870
284	29QN02-CA-11-02	C.D. BOHEMIA - PARAISO	CALARCA	950
285	29QN02-CA-11-02-01	C.D.LA ESTRELLA-EL BOSQUE	CALARCA	1850
286	29QN02-CA-11-02-01-01	ALAMOS - CAMINO VIEJO	CALARCA	1360
287	29QN02-CA-11-03	C.D. ALAMOS - LA CAMPIÑA	CALARCA	2160
288	29QN02-CA-11-04	LA GAVIOTA	CALARCA	435
289		C.I LA DIVISA	CALARCA	1000
291	40QN02-CA-12-02	TARAPACA-R.VERDE-R.QUINDIO	CALARCA	700
292	40QN02-CA-12-03	LA CABAÑA - EL PACIFICO	CALARCA	4200
295	40QN02-CA-12-08	CEILAN - MARATON	CALARCA	4120
382	NUEVA	EL GUAYABITO	CALARCA	600



N.I	CODIGO	NOM_VIA	ENTIDAD	LONGITUD
383	NUEVA	EL JAZMIN - LA UNION	CALARCA	400
418	40QN02-PJ-01-01-02-01-01-	JARDIN A-FLORESTA-ALTAMI	CALARCA	2300
420	40QN02-PJ-01-01-02-03	RIO VERDE ALTO	CALARCA	950
423	40QN02-PJ-01-01-02-06	GAYAQUIL BAJO	CALARCA	2720
427	40QN02-01-01-02-05-01	TESORITO	CALARCA	1780
428	40QN02-01-01-02-05	FCA EL BOSQUE-BELLAVISTA	CALARCA	305
429	40QN02-PJ-01-01-02-06-02	GUAYAQUIL B. - BRILLANTE	CALARCA	1200
430	40QN02-PJ-01-01-02-07	LA GRANADA - EL SINABRIO	CALARCA	3600
431	40QN02-PJ-01-01-02-08	GUAYAQUIL ALTO - PARTIDAS	CALARCA	1150
432	40QN02-PJ-01-01-02-09	LA ESPERANZA - LA ESTELLA	CALARCA	1900
433	40QN02-PJ-01-01-02-10	ALSACIA - LA ARBOLEDA	CALARCA	2100
434	40QN02-PJ-01-01-02-10-01	CEDRAL - CEDRALITO	CALARCA	1900
100	29QN01-AR-06-04-05	CHUZO B-VILLARAZO-SACATIN	CIRCASIA	3050
101	29QN01-AR-06-04-05-01	VILLARAZO - GRICANTO	CIRCASIA	1650
102	29QN01-AR-06-04-05-02	EL GOLFO	CIRCASIA	1000
103	29QN01-AR-06-04-06	PIAMONTE - VALPARAISO	CIRCASIA	2500
104	29QN01-AR-06-04-07	LA POLA - LA PRADERA	CIRCASIA	3300
105	29QN01-06-04-08	LA GROTA - SANTA CLARA	CIRCASIA	700
106	29QN01-AR-06-04-09	LA VICTOR - LA JULIA	CIRCASIA	8300
107	29QN01-AR-06-04-09-01	PRADERA ALTA	CIRCASIA	4300
108	29QN01-06-04-09-01-01	MARGARITAS- PRA BAJA	CIRCASIA	700
199	29QN01-AR-06-04-05	CHUZO BRAVO - LA PRADERA	CIRCASIA	500
309	29QN02-CS-03-01-01	VILLA LINDA - BARCELONA ALTA	CIRCASIA	300
310	NUEVA	EL CASTILLO-LA ESPERANZA	CIRCASIA	750
331	29QN02-CS-01-01	CALLE LARGA	CIRCASIA	3200
332	29QN02-CS-01-02	BASTOPOL - TESALIA	CIRCASIA	2100
333	29QN02-CS-01-04	ALTO DE LA CRUZ- NARANJAL ALTO	CIRCASIA	4270
334	29QN02-CS-01-03-01	LA CUMBRE - LA POLA	CIRCASIA	3150
335	29QN02-CS-01-04	LA ZULIA - BARCELONA BAJA	CIRCASIA	5110
336	29QN02-CS-01-04-01	PICOLE	CIRCASIA	3380
337	29QN02-CA-01-05	LA UNION - CALAMAR	CIRCASIA	1350
338	29QN02-CS-01-06	ANILLO BUENAVISTA-LA SIRIA	CIRCASIA	4280
339	29QN02-CS-01-06-01	EL BALCON	CIRCASIA	1300
340	29QN02-CS-01-06-02	LA SIRIA	CIRCASIA	1200
341	29QN02-CS-01-06-03	CANTARRANA - LA PLAYA	CIRCASIA	1600
342	29QN02-CS-01-07	PINARES - LA JULIA	CIRCASIA	5490
343	29QN02-CS-01-07	LA ILUSION-PINARES-CARIBE	CIRCASIA	2530
344	29QN02-CS-01-07-02	LA FRONTERA	CIRCASIA	1920

N.I	CODIGO	NOM_VIA	ENTIDAD	LONGITUD
345	29QN02-CS-01-08	LA ELBA - CARIBE - PARAISO	CIRCASIA	3800
347	29QN02-CS-02-01	HOJAS ANCHAS-PORTO BELA	CIRCASIA	1400
348	29QN02-CS-02-02	EL PLANAZO-LA GUARICONGA	CIRCASIA	1220
349	29QN02-CS-02-03	LA GRANJA - LA SOLITA	CIRCASIA	2000
350	29QN02-CS-02-04	HOJAS ANCHAS - LA POLA	CIRCASIA	2860
351	29QN02-CS-02-04-01	NARANJAL BAJO - EL DELIRIO	CIRCASIA	2500
353	29QN02-CS-02-05	NARANJAL BAJO - EL RETIRO	CIRCASIA	2500
354	29QN02-CS-02-06	EL PORVENIR-EL HORIZONTE	CIRCASIA	950
355	29QN02-CS-02-07	EL JAZMIN - EL LAUREL	CIRCASIA	1300
356	29QN02-CS-02-08	LA GRANADA - PINARES	CIRCASIA	400
357	29QN02-CS-02-09	LA CELIA - LA GAVIOTA	CIRCASIA	650
358	29QN02-CS-02-10	LA ROJA - BONANZA	CIRCASIA	900
359	29QN02-CS-02-11	LA ROJA - EL DELIRIO	CIRCASIA	750
360	29QN02-CS-02-12	EL GUAYABO - LA DIECIOCHO	CIRCASIA	200
361	29QN02-CS-02-13	BUENOS AIRES - CATALUÑA	CIRCASIA	200
362	29QN01-02-CS-03	CIRC-AGUADEÑAS-VIGILANT.	CIRCASIA	7250
363	29QN02-CS-03-01	ARIZONA - BARCELONA ALTA	CIRCASIA	850
365	29QN02-CS-03-01-02	TOPACIO - EL MIRADOR	CIRCASIA	2250
366	29QN02-CS-03-01-02-01	LA GAVIOTA - LA NUBIA	CIRCASIA	350
367	29QN02-CS-03-01-03	BARCEL. ALTA-LA FABIOLA	CIRCASIA	2800
368	29QN01-CS-03-01-07	BARCEL. ALTA - LA CATALINA	CIRCASIA	3100
369	29QN02-CS-03-01-04-01	PALO NEGRO - EL SILENCIO	CIRCASIA	1200
372	NUEVA	LA RIVERA - LA CUMBRE	CIRCASIA	200
373	NUEVA	LA RIVERA - PERALONSO	CIRCASIA	600
374	NUEVA	MARACAIBO - EL SILENCIO	CIRCASIA	950
380	NUEVA	LA CONCHA-COSMOPOLITAN	CIRCASIA	450
381	NUEVA	LA CEJA - EL ARRANQUE	CIRCASIA	1950
924	29QN02-AR-02-03	EL CONGAL - CIRCASIA	CIRCASIA	4300
925	29QN02-AR-02-03-01	LOS ABUELOS - LA FLORIDA	CIRCASIA	750
926	29QN02-AR-02-04	VIVERO - LA RESERVA	CIRCASIA	1000
933	29QN02-AR-02-10	VILLA LIGIA - EL TACON	CIRCASIA	1300
945	29QN02-AR-02-14-01	LA BONITA - LA CONCHA	CIRCASIA	2000
950	NUEVA	LAS DELICIAS - EL CESAR	CIRCASIA	300
996	NUEVA	LA UNION - EL PORVENIR	CIRCASIA	300
999	NUEVA	EL JARDIN - PELA HUESO	CIRCASIA	400
146	NUEVA	VERDA LA SOLEDAD	CORDOBA	1500
213	40QN02-CA-01-03-08-02	ALTO DEL OSO	CORDOBA	900
401	40QN02-CB-01-01	CD MORABIA	CORDOBA	2550
402	40QN02-CB-01-02	C.D CARNICER-SIBER-CORBA	CORDOBA	3300
403	40QN02-CB-01-02-01	C.I. LA ARGENTINA	CORDOBA	1150

N.I	CODIGO	NOM_VIA	ENTIDAD	LONGITUD
404	40QN02-CB-01-0-02	C.I SIBERIA I	CORDOBA	870
405	40QN02-CB-02-05	CORBA-CONCHA-SARDINEROS	CORDOBA	7860
406	40QN02-CB-02-01	C.I LA DIVISA - EL CORAZAON	CORDOBA	960
407	40QN02-CB-02-02	C.D PUERTO VOY	CORDOBA	500
408	40QN02-CB-02-03	C.I LA CONCHA - EL RECREO	CORDOBA	1550
409	40QN02-CB-02-04	C.I ANILLO EL ZORRO-V. LUZ	CORDOBA	1000
410	40QN02-CB-01	C.D BELLAVISTA-SARDINEROS	CORDOBA	1610
411	40QN02-CB-02-05-01	C.D LA ESTRELLA - AURORA	CORDOBA	1200
412	40QN02-CB-03	CORDOBA-LA ESPAÑOLA-LAS MARIAS	CORDOBA	6400
413	40QN02-PJ-01-01-01	CD NIZA - LA FLORESTA	CORDOBA	3120
414	40QN02-PJ-01-01-01-01	C.I PETALUMA	CORDOBA	1000
415	40QN02-PJ-01-01-01-02	C.D. SANTA LUCIA	CORDOBA	1850
416	40QN02-PJ-01-01-01-03	C.I. LA FLORESTA	CORDOBA	500
417	40QN02-PJ-01-01-02-01	JARDIN BAJO - CORDOBA	CORDOBA	4600
419	40QN02-PJ-01-01-02-03	JARDIN ALTO - EL BERRION	CORDOBA	7400
421	40QN02-PJ-01-01-02-04	MEDIA CARA	CORDOBA	5100
435	40QN02-CB-01-03	C.D LA DIVISA-SANTA CECILIA	CORDOBA	1420
436	40QN02-CB-01-04	CD. CARNICERO - LA SIRIA	CORDOBA	1550
370	NUEVA	LA MARIA - EL NARANJAL	FILANDIA	100
371	NUEVA	LA PRIMAVERA - EL EMBUDO	FILANDIA	350
452	29QN02-FL-01-01	ARGUENZUL - LA FLORESTA	FILANDIA	3000
453	29QN02-FL-01-02	FILANDIA - EL VERGEL	FILANDIA	4100
454	29QN02-FL-01-02-01	EL VERGEL - MONTELOON	FILANDIA	700
457	29QN02-FL01-03-01-01	PRIMAVERA - LA PRADERA	FILANDIA	900
458	29QN02-FL-01-03-01-02	LA LINDA	FILANDIA	1150
459	29QN02-FL-01-03-02	BELLAVISTA - EL TRIUNFO	FILANDIA	2450
460	29QN02-FL-01-03-03	PATIVILCA - ALCALA	FILANDIA	3300
461	29QN02-FL-01-03-04	EL CONGAL - ALCALA	FILANDIA	2553
462	29QN02-FL-01-03-05	PAVITAS	FILANDIA	1200
463	29QN02-FL-01-03-06	PAVAS - ALCALA	FILANDIA	150
464	29QN02-FL-01-10	LA CUCHILLA - VALLE	FILANDIA	300
465	29QN02-FL-01-03-08	LA ADRIANA - PEDRO OSPINA	FILANDIA	1950
466	29QN02-FL-01-03-09	SAMARIA - EL DANUBIO	FILANDIA	2800
467	29QN02-01-03-09-01	VILLA MILENA-QDA SAN FELIPE	FILANDIA	220
468	29QN01-FL-01-03-09-02	LA FLORIDA - LA SUERTE	FILANDIA	1550
469	29QN02-FL-01-03-10	LA CIGARRA - EL TOPACIO	FILANDIA	1100
470	29QN02FL-01-03-11	EL PORVENIR	FILANDIA	650
471	29QN02-FL-01-03-12	CEMENTERIO LOS LONDOÑO	FILANDIA	1700
472	29QN02-FL-01-04	BAMBUCO - LA CIMA	FILANDIA	8250

N.I	CODIGO	NOM_VIA	ENTIDAD	LONGITUD
473	29QN02-FL-01-04-01	CUCHILLA - LA CASCADA	FILANDIA	1300
475	29QN02-FL-01-05-01	EL DIAMANTE - LA PAZ	FILANDIA	1350
476	29QN02-FL-01-05-02	VIGILANTE - EL NARANJAL	FILANDIA	3350
477	29QN02-FL-01-05-03	LA GRANJITA-HOYO-SOLEDAD	FILANDIA	600
478	29QN02-FL-01-05-04	CAIMO - LA ESPERANZA	FILANDIA	600
479	29QN02-FL-01-05-05	RICON SANTO - LA CASTILLA	FILANDIA	1000
480	29QN02-FL-01-06	FACHADAS - LA GUACA	FILANDIA	1750
481	29QN02-FL-01-07	LOS TANQUES - BAMBUCO	FILANDIA	2100
482	29QN02-FL-01-08	LOS TANQUES - GUAYABO	FILANDIA	1850
483	29QN02-FL-01-09	A DE LA CRUZ-PLACER-ESQUIN	FILANDIA	6150
484	29QN02-FL-01-10	PARAISO - LAS MARGARITAS	FILANDIA	2350
485	29QN02-FL-01-11	PARAISO - CARRETERA VIEJA	FILANDIA	4350
486	29QN02-FL-01-12	SOLEDAD - LA CIMA	FILANDIA	5400
487	29QN02-FL-01-12-01	ANILLO LAS DELGADITAS	FILANDIA	1300
489	29QN02-FL-02-02	LA VIERGEN - LA PALMERA	FILANDIA	5500
490	29QN02-FL-02-02-01	LA MORELIA - LA LIBIA	FILANDIA	1650
491	29QN02-02-02-02	LA PALMERA - EL SILENCIO	FILANDIA	1500
492	29QN02-FL-02-03	PTO ARTURO-CASTALIA-OASIS	FILANDIA	4600
493	29QN02-FL-02-03-01	ESPERANZA-LOTERIA-LA CASTALIA	FILANDIA	5300
494	29QN02-FL-03	LA INDIA - ARABIA	FILANDIA	4550
495	29QN02-FL-02-01	TRES ESQUINAS-BALASTRERA	FILANDIA	4350
496	29QN02-FL-02-04	C.I EL CASCARON	FILANDIA	1250
497	29QN02-FL-04	LA INDIA-EL PLACER-LA INDIA	FILANDIA	4150
498	29QN02-FL-04-01	EL PLACER - ARABIA	FILANDIA	1200
499	29QN02-FL-05	FILANDIA - EL BIZCOCHO	FILANDIA	3000
500	NUEVA	CASA BLANCA - ARAUCA	FILANDIA	800
501	29QN02-FL-01-03-13-01	ARAUCA	FILANDIA	3500
502	29QN02-FL-01-03-13	MESA BAJA - BRASILIA	FILANDIA	3300
503	29QN02-FL-01-03-13-01-01	QUEBRADA SAN FELIPE	FILANDIA	410
504	29QN02-FL-01-03-13-01-02	ANILLO CARRETERA VIEJA	FILANDIA	340
505	29QN02-FL-01-03-15	ANILLO DE LA VIRGEN	FILANDIA	1950
506	29QN02-FL-01-03-13-02	BANCA - FERROCARRIL	FILANDIA	1950
508	29QN02-FL-01-03-16	LOS SAUCES - LA MARINA	FILANDIA	1000
509	29QN02-FL-01-03-17	BETANIA - LA SOLEDA	FILANDIA	1000
510	29QN02-FL-01-03-18	EL SUEÑO - QUIMBAYA	FILANDIA	1700
511	29QN02-FL-01-05-02-01	VIGILANTE B.-FCA PRIMAVERA	FILANDIA	1300
512	NUEVA	B/VISTA-CAMPO ALEGRE	FILANDIA	500
513	NUEVA	BUENAVISTA - LA CUCHILLA	FILANDIA	650
514	NUEVA	BAMBUCO BAJO - USUARIOS	FILANDIA	750

N.I	CODIGO	NOM_VIA	ENTIDAD	LONGITUD
515	NUEVA	BAMBUCO ALTO - EL CIDRAL	FILANDIA	1000
517	NUEVA	LA ESPERANZA - EL COCO	FILANDIA	550
518	NUEVA	LA ALEMANIA-QUEBRADA SAN FELIP	FILANDIA	100
519	NUEVA	FINCA LA MARIA	FILANDIA	500
520	NUEVA	LAS DELGADITAS - ALCALA	FILANDIA	750
521	NUEVA	ARAUCA - EL COFRE	FILANDIA	350
522	NUEVA	CARRILERA-QUIMBAYA-ALCA	FILANDIA	1050
523	29QN02-FL-01-12-01	ANILLO CARRETERA VIEJA	FILANDIA	1000
524	NUEVA	QUIMBAYA - EL SILENCIO	FILANDIA	400
525	NUEVA	RAMAL PAVAS-FCA EL ZAPOTE	FILANDIA	350
526	NUEVA	LA CIMA - EL PERU	FILANDIA	1050
527	NUEVA	LA LIBIA - LA FORTUNA	FILANDIA	850
528	NUEVA	EL RANCHO - LA FORTUNA	FILANDIA	550
529	NUEVA	VIGILANTE USUARIO- ROBLE	FILANDIA	550
713	NUEVA	VILLA MARIA - LA ZULIA	FILANDIA	800
944	29QN02-AR-02-14	ROBLE-MEMBRILLAL-CIRCASIA	FILANDIA	16220
531	40QN02-GE-01-05	C.I VOLGA TOPACIO-C. BAJO	GENOVA	18340
532	40QN02-GE-01-05-01	C.I A CUEVA LOCA	GENOVA	3350
533	40QN02-GE-01-05-02	C.I BUENOS AIRES	GENOVA	950
534	40QN02-GE-01-05-03	C.I LA RIVERA	GENOVA	1540
535	40QN02-GE-01-05-04	C.I LA MAIZENA - EL JARDIN	GENOVA	1850
536	40QN02-GE-01-05-05	C.I EL REFLEJO	GENOVA	800
537	40QN02-GE-01-05-06	C.D LA LAGUNA	GENOVA	2200
538	40QN02-GE-01-05-07	C.D CEDRAL BAJO	GENOVA	600
539	40QN02-GE-01-06	C.D LA PLAYA-TRITURADORA	GENOVA	1980
541	40QN01-GE-01-08	C.I LLANITOS - LA BALSORA	GENOVA	2030
542	40QN02-GE-01-08-01	C.D ESPERANZA-CRISTALINA	GENOVA	200
543	40QN02-GE-01-09	C.I LA VENADA-A. DE LA CRUZ	GENOVA	2400
544	40QN02-GE-01-10	C.I LA GRANJA - EL ENSUEÑO	GENOVA	3180
545	40QN02-GE-02-01	CD B/VISTA-LA ITALIA-PENCIL	GENOVA	7700
546	40QN02-GE-02-01-01	C.I BUENAVISTA-LA MARIELA	GENOVA	1370
547	40QN02-GE-02-01-02	C.I AMAPOLA - LA MIRANDA	GENOVA	1430
548	40QN02-GE-02-01-03	C.I ESPERANZA-LA HIDRAULI	GENOVA	2150
549	40QN02-GE-02-01-04	C.I BUENOS AIRES	GENOVA	750
550	40QN02-GE-02-02	C.I. VENECIA - LA SECRETA	GENOVA	1600
551	40QN02-GE-02-02-01	C.D GRANO DE ORO	GENOVA	400
552	40QN02-GE-02-03	C.D EL RECREO - PORTUGAL	GENOVA	1400
553	40QN02-GE-02-03-01	C.D CAMPO ALEGRE-SECRETA	GENOVA	1020
555	40QN02-GE-02-04-T2	GUACAS - LAS MIRLAS	GENOVA	14050

N.I	CODIGO	NOM_VIA	ENTIDAD	LONGITUD
556	40QN02-GE-06	GENOVA - RIO GRIS	GENOVA	7660
557	40QN02-GE-06-01	C.I EL VERGEL	GENOVA	330
558	40QN02-GE-06-02	CD EL TERRENO	GENOVA	350
559	40QN02-GE-06-03	C.D PATIO BONITO	GENOVA	3080
560	40QN02-GE-06-03-01	C.I RIVERA BAJA	GENOVA	350
561	40QN02-GE-06-04	C.I PALONEGRO - EL JARDIN	GENOVA	6530
562	40QN02-GE-06-05	CD LA GRANJA-EL PORVENIR	GENOVA	2300
563	40QN02-GE-06-06	C.I EL DIAMANTE-LA CASCADA	GENOVA	900
566	40QN02-GE-03	GENOVA - CUMBARCO	GENOVA	8620
567	40QN02-GE-03-01	C.I ESMERALDA BAJA	GENOVA	800
568	40QN02-GE-03-02	C.D ROCA NEGRA	GENOVA	620
569	40QN02-GE-03-03	C.D.LA CUCHILLA -M. ORIADOR	GENOVA	7450
570	40QN02-GE-03-03-01	C.D. BOGOTACITO	GENOVA	4300
571	40QN02-GE-03-04	C.I LA ESMERALDA ALTA	GENOVA	3300
572	40QN02-GE-03-05	C.I LA PROFUNDA	GENOVA	2700
573	40QN02-GE-03-06	C.D. EL HOYO	GENOVA	1210
574	40QN02-GE-03-07	C.I LA SELVA	GENOVA	750
575	40QN02-GE-03-08	C.I. EL BOSQUE	GENOVA	2450
576	40QN02-GE-03-09	VARSOVIA - CUMARAL	GENOVA	8840
577	40QN02-GE-04	GENOVA -DORADO-RINCON	GENOVA	9850
578	40QN02-GE-04-01	C.I ANTIGUA VIA CUMBARCO	GENOVA	1160
579	40QN02-GE-04-01-01	C.D LA ROCHELA	GENOVA	2390
580	40QN02-GE-04-02	LA PALMA	GENOVA	3060
581	40QN02-GE-04-03	LA TERESITA	GENOVA	2570
582	40QN02-GE-04-04	EL PENCIL (LA CUSPIDE)	GENOVA	3380
583	40QN02-GE-04-05	EL BERLIN	GENOVA	1380
585	40QN02-GE-05	GENOVA S.JUAN-RONCESVALLE	GENOVA	17700
586	40QN02-GE-05-01	CI LA ESCALERITA-PORVENIR	GENOVA	840
588	40QN02-GE-05-03	CD MORELIA- LA PROFUNDA	GENOVA	2850
589	40QN02-GE-05-04	CI LAS VIOLETAS - LA MARIA	GENOVA	1250
590	40QN02-GE-05-05	EL JARDIN-LA ESPERANZA	GENOVA	2280
591	40QN02-GE-05-05-01	CI EL TESORITO-LA ESTRELLA	GENOVA	500
592	40QN02-GE-05-05-02	C.I EL VERGEL -EL PALMAR	GENOVA	1150
593	40QN02-GE-05-06	CD BENGALA	GENOVA	2180
594	40QN02-GE-05-07	CI LA PRADERA	GENOVA	370
595	40QN02-GE-05-08	CI EL SINAI	GENOVA	3020
596	40QN02-GE-07	GENOVA - PEDREGALES	GENOVA	14250
597	40QN02-GE-07-02	LA COQUETA - EL OASIS	GENOVA	1500
598	40QN02-GE-07-04	C.I GUAMAL - LOS ALPES	GENOVA	3450
599	40QN02-GE-07-03	C.D LA PRIMAVERA-CAMELIA	GENOVA	1300

N.I	CODIGO	NOM_VIA	ENTIDAD	LONGITUD
600	40QN02-GE-07-03-01	C.D CORTINA DE HIERRO	GENOVA	1000
857	40QN02-GE-01-03	C.I LA MORENA	GENOVA	780
860	40QN02-GE-02-07	SINABRIO - LA SIRIA	GENOVA	11900
861	40QN02-GE-02-07-01	RIO AZUL - CIMITARIO	GENOVA	5700
612	29QN01-LT-01-02	EL ORIENTE	LA TEBAIDA	1100
613	29QN01-LT-01-03	AMANECER - K38	LA TEBAIDA	2500
614	29QN01-LT-01-04	MARGARITAS - PISAMAL	LA TEBAIDA	5300
615	29QN01-LT-01-04	PORVENIR - LA PASTORA	LA TEBAIDA	1700
616	29QN01-LT-01-05	LA FLORESTA	LA TEBAIDA	1100
617	29QN01-LT-01-06	LOS MOLINOS	LA TEBAIDA	900
618	29QN01-LT-01-07	JAMAICA - LA MARTHA	LA TEBAIDA	900
619	29QN01-LT-01-08	LA HERRADURA	LA TEBAIDA	4900
620	29QN01-LT-01-09	CHIPRE - LA MIRANDA	LA TEBAIDA	600
625	NUEVA	PTO SECO-Z.FRANCA (VIA FERREA)	LA TEBAIDA	14060
920	29QN01-AR-01-11-02	EL CAIRO - LA LORENA	LA TEBAIDA	1000
964	29QN01-AR-03-05-05	LA PALMA - MARAVELEZ	LA TEBAIDA	6470
965	29QN01-AR-03-05-05-01	ALAMBRADO - MARAVELEZ	LA TEBAIDA	1200
966	29QN01-AR-03-05-06	OCASO - QUIROGA - CINCO	LA TEBAIDA	11050
967	29QN01-AR-03-05-06-01	LA PLATA - LA TEBAIDA	LA TEBAIDA	3700
968	29QN01-AR-03-05-06-01-01	PAMPA - QUIROGA	LA TEBAIDA	1800
969	40QN02-AR-03-05-06-02	LA LUCIA - LA ARGENTINA	LA TEBAIDA	2750
972	29QN-01-AR-03-05-06-04-01	EL CINCO - LA CASCADA	LA TEBAIDA	900
124	29QN01-AR-07-11	SINU - EL BOSQUE	MONTENEGRO	1900
189	29QN01-AR-06-03	C. BENEFICIO-MONTENEGRO	MONTENEGRO	4700
190	29QN01-AR-06-03-01	RISARALDA	MONTENEGRO	2000
191	29QN01-AR-06-03-02	BETICA - PARQUE DEL CAFÉ	MONTENEGRO	1200
192	29QN01-AR-06-03-03	ANILLO MACHO NEGRO	MONTENEGRO	1400
193	29QN01-AR-06-04	EL JALON - BUENAVISTA	MONTENEGRO	10080
194	29QN01-AR-05-04-01	P. BAJA - LA ESTRELLA	MONTENEGRO	850
195	29QN01-AR-06-04-02	SANTA RITA - LA ESPERANZA	MONTENEGRO	700
196	29QN01-06-04-03	SANTA RITA - LA PATRIA	MONTENEGRO	4050
651	29QN01-MN-01-01	LA JULIA - SAMARIA DOS	MONTENEGRO	2600
652	29QN01-MN-01-02	CHOCHALITO - SAN ANTONIO	MONTENEGRO	2700
653	29QN01-MN-01-02-01	EL PARAISO	MONTENEGRO	400
654	29QN01-MN-01-03-01	EL CASTILLO - ARGENTINA	MONTENEGRO	2500
655	29QN01-MN-01-03-02	GIGANTE - PESQUERA	MONTENEGRO	10160
656	29QN01-MN-01-03-02-01	VENTIADEROS - ORTEGUAY	MONTENEGRO	1140
657	29QN01-MN-01-03-02	LA BONITA - SAN FERNANDO	MONTENEGRO	900
658	29QN01-MN-01-03-03-02	PORVENIR	MONTENEGRO	900

N.I	CODIGO	NOM_VIA	ENTIDAD	LONGITUD
660	29QN01-MN-01-03-03	EL OCASO	MONTENEGRO	1600
661	29QN01-MN-01-03-04	ROSELLON LOS PELAEZ	MONTENEGRO	1900
662	29QN01-MN-03-05	CALLE LARGA	MONTENEGRO	1500
663	29QN01-MN-01-03-06	SANTA SOFIA - EL VERGEL	MONTENEGRO	1200
664	29QN01-MN-01-03-06-01	CULATAS	MONTENEGRO	1300
665	29QN01-MN-01-03-07	EL CUZCO	MONTENEGRO	100
666	29QN01-MN-01-04	CANTORES	MONTENEGRO	4300
667	29QN01-MN-01-04-01	LA ESPERANZA - PORTUGAL	MONTENEGRO	5160
668	29QN01-MN-01-04-02	EL CRUCERO	MONTENEGRO	750
669	29QN01-MN-01-04-03	EL CORRALON	MONTENEGRO	900
671	29QN01-MN-01-05	LA PALOMA	MONTENEGRO	2400
672	29QN01-MN-01-05-01	LA PALOMA - LA ESPERANZA	MONTENEGRO	900
673	29QN01-MN-01-06	CAMELIAS-ESMERALDA-NAPOLES	MONTENEGRO	7300
674	29QN01-MN-01-06-01	YOTOCO	MONTENEGRO	1300
675	29QN01-MN-01-06-02	ORIENTE	MONTENEGRO	930
678	29QN01-MN-03	PUEBLO TAPAO - LA MARIA	MONTENEGRO	11700
679	29QN01-MN-03-01	EL PACIFICO	MONTENEGRO	2400
680	29QN01-MN-03-02	EL DIAMANTE - PROVIDENCIA	MONTENEGRO	1200
681	29QN01-MN-03-03	LA CONCHA - LA MESETA	MONTENEGRO	4800
682	29QN01-MN-03-04	EL LIMON - EL EDEN	MONTENEGRO	1170
683	29QN01-MN-35-05	STA TERESA - TRES PALITOS	MONTENEGRO	3850
684	29QN01-MN-03-05-01	LA ILUSION	MONTENEGRO	950
685	29QN01-MN-03-06	ID. BUENOS AIRES	MONTENEGRO	700
686	29QN01-MN-03-07	URANIA - LA MONTAÑA	MONTENEGRO	3000
687	29QN01-MN-02-01	EL PARNAZO	MONTENEGRO	2100
688	29QN-01-MN-02-02	ESTRELLA-S.CARLOS-ORINOCO	MONTENEGRO	9000
689	29QN01-MN-02-02-01	EL GOLFO	MONTENEGRO	800
690	29QN01-MN-02-02-02	CANCELIS - BENGALA	MONTENEGRO	900
691	29QN01-MN-02-02-03	LA CEIBA - EL PRADO	MONTENEGRO	1550
692	29QN01-MN-02-02-03-01	GUADALCANAL-LOS MANGOS	MONTENEGRO	1600
693	29QN01-MN-02-03	SUIZA - ANDALUCIA	MONTENEGRO	1100
694	29QN01-MN-02-04	PRADO-GUATEMALA-ANGELES	MONTENEGRO	4650
695	29QN01-MN-02-04-01	DIAMANTE-MANGOS-BARBORA	MONTENEGRO	4650
696	29QN01-MN-02-05	SAN JOSE - SAN PABLO	MONTENEGRO	8800
697	29QN01-MN-02-05-01	SAN JOSE - LAS CHILAS	MONTENEGRO	4800
699	29QN01-MN-02-05-02	ESCUELA S. JOSE- GUAICO	MONTENEGRO	2320
700	29QN01-MN-02-05-03	GUAYACANES-BUENOS AIRES	MONTENEGRO	1650
701	29QN01-MN-02-05-03-01	GUAYACANES-NUBIA-MIRANDA	MONTENEGRO	1550
702	29QN01-MN- 02-05-04	LA PORCELANA-GUATEMALA	MONTENEGRO	2000
703	29QN01-MN-01-03-02	LA BONITA	MONTENEGRO	500

N.I	CODIGO	NOM_VIA	ENTIDAD	LONGITUD
704	29QN01-MN-01-04-05	LA SECRETA	MONTENEGRO	700
705	29QN01-MN-01-04-01-01	VIA FINCA EL PORVENIR	MONTENEGRO	600
706	NUEVA	CUZCO - CARACOLI	MONTENEGRO	550
707	NUEVA	EL CARBONERO	MONTENEGRO	600
708	NUEVA	SANTA TERESA-LA CAROLINA	MONTENEGRO	950
709	NUEVA	CANCHA LA VIRGEN	MONTENEGRO	1100
710	NUEVA	EL MIRADOR	MONTENEGRO	1750
711	NUEVA	LA MIRANDA - EL PARAISO	MONTENEGRO	320
712	NUEVA	LA ESPERANZA-EL RANCHITO	MONTENEGRO	1870
166	40QN02-PJ-01-02	LA MINA - LA VIOLETA	PIJAO	600
296	40QN02-CA-12-09	C.D CALIFORNIA-R.BARRGAN	PIJAO	1550
297	40QN02-CA-12-10	C.I. EL BROCHE - EL EDEN	PIJAO	9410
298	40QN02-CA-12-10-01	C.D LA SIRIA	PIJAO	650
299	40QN02-CA-12-10-02	C.D EL CASTILLO	PIJAO	1140
300	40QN02-CA-12-10-03	C.D. PANORAMA	PIJAO	800
301	40QN02CA-12-10-04	CI FLORESTA ALTA-FLORESTA BAJA	PIJAO	1300
302	40QN02-CA-12-10-05	C.I EL RECREO - EL TESORO	PIJAO	2470
303	40QN02-CA-12-10-05-01	C.I EL TABOR - LOS JUANES	PIJAO	3180
304	40QN02-CA-12-10-06	C.D EL MACHO - BERLIN	PIJAO	1310
305	40QN02-CA-12-10-07	C.D LA PORRA - EL SINAI	PIJAO	3000
306	40QN02-CA-12-11	C.I RIO BAMBA - LA PALMA	PIJAO	2200
307	40QN02-CA-12-11-01	C.D RIO BAMBITA - BERLIN	PIJAO	1950
831	40QN02-PJ-01-04	LA QUIEBRA-LA PLAYA-LA PALMERA	PIJAO	18050
832	40QN02-PJ-01-03	GALICIAS - LA MINA	PIJAO	1400
833	40QN02-PJ-01-03-01	CAMELIAS - EL MICAY	PIJAO	1500
834	40QN02-PJ-02	PIJAO - LA MARIELA	PIJAO	7090
835	40QN02-PJ-02-01	C.I EL PARAISO-EL GRANADO	PIJAO	640
836	40QN02-PJ-02-02	C.D LOS PINOS - EL RECREO	PIJAO	790
837	40QN02-PJ-02-03	C.I SAN CARLOS	PIJAO	610
838	40QN02-PJ-02-04	C.D LOS JUANES-CONCORDIA	PIJAO	4600
839	40QN02-PJ-02-04-01	C.D SAN ANTONIO	PIJAO	1900
840	40QN02-PJ-02-05	C.I EL TRAZADO-PTE TABLA	PIJAO	2670
841	40QN02-PJ-02-06	C.I LA CAMPESINA-PTE TABLA	PIJAO	4710
842	40QN02-PJ-03	PIJAO - PARAMO DEL CHILI	PIJAO	33600
843	40QN02-PJ-04	PIJAO -EL GUAMAL	PIJAO	3900
844	40QN02-PJ-04-01	LAS PIZARRAS	PIJAO	150
845	40QN02-GE-01-01	C.I BERLIN-CAÑAV-VDA MARIELA	PIJAO	8030
846	40QN02-GE-01-01-01	C.I EL BERLIN - LA ITALIA	PIJAO	4630
847	40QN02-GE-01-01-01-01	C.D JAMAICA - EL SILENCIO	PIJAO	1840

N.I	CODIGO	NOM_VIA	ENTIDAD	LONGITUD
848	40QN02-GE-01-01-02	C.I LA SENSACION-PORVENIR	PIJAO	710
849	40QN02-GE-01-01-03	C.I EL EDEN	PIJAO	590
850	40QN02-GE-01-01-04	C.I EL PORVENIR	PIJAO	1120
851	40QN02-GE-01-01-05	C.I CAÑAVERAL - LA GLORIA	PIJAO	1790
852	40QN02-GE-01-01-06	C.I BALCON - RANCHO PIJAO	PIJAO	850
853	40QN02-GE-01-01-07	C.D EL COCUYO-CAÑAVERAL	PIJAO	6110
854	40QN02-GE-01-01-07-01	C.I SANTANA	PIJAO	1100
855	40QN02-GE-01-01-07-02	C.I EL COCUYO	PIJAO	1700
856	40QN02-GE-01-02	C.I LOS BALSOS	PIJAO	940
858	40QN02-GE-02-05	C.D ANILLO LOS CHORROS	PIJAO	2240
859	40QN02-GE-02-06	C.I MAIZENA - CUEVA LOCA	PIJAO	1800
862	40QN02-GE-02-07-01-01	BUENOS AIRES-ESPERANZA	PIJAO	350
865	40QN02-GE-02-08	LA PLAYA - EL VERDAL	PIJAO	4730
866	40QN02-GE-02-08-01	LAS MARGARITAS	PIJAO	1340
867	40QN02-GE-02-08-02	C.I PATIO BONITO	PIJAO	2200
395	NUEVA	CARMELITA-CRUC (V.FERREA)	QUIMBAYA	1600
751	29QN01-QY-01-01	GUAYABA - GUAYABITO	QUIMBAYA	1550
752	29QN01-QY-01-02	MACHANGARA - 3 ESQUINAS	QUIMBAYA	1250
753	29QN01-QY-01-02-01	LA MORENA - LA AUSTRALIA	QUIMBAYA	2250
754	29QN01-QY-01-03	TRES ESQUINAS-P. RICO	QUIMBAYA	3100
756	29QN01-QY-01-04	SANTANA - LA PESQUERA	QUIMBAYA	7500
757	29QN01-QY-01-.04-01	SANTANA - ACAPULCO	QUIMBAYA	1700
758	29QN01-QY-01-04-02	LAUREL - MOCONDO	QUIMBAYA	1750
759	29QN01-QY-01-04-03	EL LAUREL - BALMORAL	QUIMBAYA	1750
760	29QN01-QY-01-04-04	EL LAUREL - LA CALABRIA	QUIMBAYA	2300
761	29QN01-QY-01-04-04-01	LA CALABRIA - LA AMERICA	QUIMBAYA	2700
762	29QN01-QY-01-04-05	LA ALQUERIA - EL OCASO	QUIMBAYA	700
763	29QN01-QY-01-04-05-01	EL OCASO - EL DOBAIBE	QUIMBAYA	3600
764	29QN01-QY-01-04-05	CAPRI EL CORTIJO	QUIMBAYA	350
765	29QN01-QY-01-05	SANTANA - TRES ESQUINAS	QUIMBAYA	7950
766	29QN01-QY-01-06	LA AMERICA - LA ITALIA	QUIMBAYA	4000
767	29QN01-QY-01-06-01	ACAPULCO - PALERMO	QUIMBAYA	2750
768	29QN01-QY-01-06-02	SAN MARCOS - LA ITALIA	QUIMBAYA	1250
769	29QN01-QY-01-06-03	LA AMERICA - PALERMO	QUIMBAYA	1750
770	29QN01-QY-01-07	ACAPULCO - LA MESETA	QUIMBAYA	2050
771	29QN01-QY-01-08	PALERMO - LA CASCADA	QUIMBAYA	5300
772	29QN01-QY 01-08-01	CASCADA - LA TRIGRERA	QUIMBAYA	700
773	29QN01-QY-01-09	LA GRANJA - EL SILENICO	QUIMBAYA	2650
774	29QN01-QY-01-09-01	GRANJA - PALERMO	QUIMBAYA	1450
776	29QN01-QY-02-01	LA GRANJA - CORCEGA	QUIMBAYA	1050

N.I	CODIGO	NOM_VIA	ENTIDAD	LONGITUD
777	29QN01-QY-04-02-01	EL RETEN-JAZMIN-PORVENIR	QUIMBAYA	7350
778	29QN01-QY-02-02-01	MALABAR - GUAIMARAL	QUIMBAYA	4650
779	29QN01-QY-02-02-02	EL JAZMIN - EL REFLEJO	QUIMBAYA	3750
780	29QN01-QY-02-02-02-01	S.GERARDO-ORQUETA TRINA	QUIMBAYA	1450
781	29QN01-QY-02-02-03	EL JAZMIN - LA PELIGROSA	QUIMBAYA	1250
782	29QN01-QY-02-03	LA TEBAIDA - LA MESITA	QUIMBAYA	2700
785	29QN01-QY-03-01	EL ROCIO - EL RINCON	QUIMBAYA	1300
788	29QN01-QY-03-04	COROZAL - AGUA LINDA	QUIMBAYA	3800
789	29QN01-QY-03-05	PALMAS - MAKENA No. 2	QUIMBAYA	730
790	29QN01-QY-03-06	PEKIN - PRIMAVERA	QUIMBAYA	600
791	29QN01-QY-03-07	LA MONTAÑA - GUADUALITO	QUIMBAYA	950
792	29QN01-QY-03-08	MONTAÑA - EL RETIRO	QUIMBAYA	1000
793	29QN01-QY-03-09	MONTAÑA-CAMPO ALEGRE	QUIMBAYA	950
794	29QN01-QY-04	ESPAÑOLA-3 ESQUINAS-QUIMBAYA	QUIMBAYA	9120
795	29QN01-QY-04-01	LA UNION - LA DIVISA	QUIMBAYA	1000
796	29QN01-QY-04-02	ANILLO LA FABIOLA-LA UNION	QUIMBAYA	1700
797	29QN01-1Y-04-02-01	LA PAILA - LA CUCHILLA	QUIMBAYA	950
798	29QN01-QY-04-03	TRES ESQUINAS-EL PLACER	QUIMBAYA	1850
799	29QN01-QY-04-04	LA MESETA - LA CARMELITA	QUIMBAYA	3150
801	29QN01-QY-05-01	LINEA FERREA-SAN JOAQUIN	QUIMBAYA	500
802	29QN01-QY-05-02	PUEBLO R.-LAS CARMELITAS	QUIMBAYA	3250
803	29QN01-QY-05-02-01	PINGANÀ - AGUCATAL	QUIMBAYA	2100
804	29QN01-QY-05-03	MORELIA BAJA - EL JAZMIN	QUIMBAYA	1950
805	29QN01-QY-05-03-01	MORELIA BAJA - LA SIRENA	QUIMBAYA	600
806	29QN01-QY-05-04	ANILLOS DE LINARES	QUIMBAYA	1500
807	29QN01-QY-05-05	LAS BRISAS - LA CARMELITA	QUIMBAYA	5050
808	29QN01-QY-05-06	EL JAZMIN-RANCHO QUEMAO	QUIMBAYA	1000
809	29QN01-QY-05-07	LA VIRGEN - LA CUCHILLA	QUIMBAYA	2400
810	29QN021-QY-05-08	LA FAVORITA-LA ARBOLEDA	QUIMBAYA	1000
868	NUEVA	MORELIA BAJA -LA CAMELIA	QUIMBAYA	550
869	NUEVA	EL SILENCIO - MORELIA BAJA	QUIMBAYA	600
870	NUEVA	PUEBLO RICO - LA BELLA	QUIMBAYA	500
871	NUEVA	C.RAMON MEZA-ESCORPION	QUIMBAYA	950
872	NUEVA	LA ARGENTINA - AGUCATAL	QUIMBAYA	1050
873	NUEVA	ESC.PUEBLO R-FCA EL JARDI	QUIMBAYA	1000
879	NUEVA	PUEBLO RICO - EL VERGEL	QUIMBAYA	3000
880	NUEVA	LA UNION - LA CUCHILLA	QUIMBAYA	300
980	NUEVA	CAMPALA - QUIMBAYITA	QUIMBAYA	300
981	NUEVA	TROCADEROS - EL BALTICO	QUIMBAYA	1000
982	NUEVA	EL CRUCERO-LINEA FERREA	QUIMBAYA	300

N.I	CODIGO	NOM_VIA	ENTIDAD	LONGITUD
983	NUEVA	EL PORVENIR - BELLAVISTA	QUIMBAYA	500
984	NUEVA	TROCADEROS- ESMERALDA	QUIMBAYA	800
985	NUEVA	P.POLICIA TROCADE- PALMA	QUIMBAYA	850
986	NUEVA	UNION - LA PATAGONIA	QUIMBAYA	350
987	NUEVA	EL TABLACITO-LAS MARGARITAS	QUIMBAYA	700
988	NUEVA	LA PALOMA	QUIMBAYA	150
989	NUEVA	LA PALOMA - EL CORTIJO	QUIMBAYA	300
990	NUEVA	LA HOLANDA -LA PATAGONIA	QUIMBAYA	550
991	NUEVA	EL ORITO - EL LAUREL	QUIMBAYA	700
992	NUEVA	LAUREL - COLA`E GURRE	QUIMBAYA	850
993	NUEVA	BRUSELAS - PORTUGAL	QUIMBAYA	1500
994	NUEVA	SAN MARCOS-CARRE. VIEJA	QUIMBAYA	2650
995	NUEVA	LA ESPERANZA-CAMBULOS	QUIMBAYA	800
997	NUEVA	EL PALMAR - GUAJIRA	QUIMBAYA	400
998	NUEVA	ONASIS - LA FORTUNA	QUIMBAYA	550
901	29QN02-SA-01-01	COCORA - LA MONTAÑA	SALENTO	4450
902	29QN02-SA-02	SALENTO - LA CEJA - TOCHE	SALENTO	19230
904	29QN02-SA-03-01	AV CENTENARIO-PARAISO	SALENTO	800
905	29QN02-SA-03-02	LA NUBIA-NAVARCO-SALENTO	SALENTO	15200
906	29QN02-SA-03-02-01	LA PALMERA - LA SIERRA	SALENTO	3350
907	29QN02-SA-03-02-02	LA MESETA - CONGAN	SALENTO	1800
908	29QN02-SA-03-02-03	NAVARCO ALTO - LLANITOS	SALENTO	6600
909	29QN02-SA-03-02-04	PALESTINA	SALENTO	2550
927	29QN02-AR-02-05	LA IRLANDA - GIM. INGLES	SALENTO	740
928	29QN02-AR-02-05-01	GIM. INGLES-BUENOS AIRES	SALENTO	850
929	29QN02-AR-02-06	LUNA PARK-S. JUAN BOSCO	SALENTO	2450
931	29QN02-AR-02-08	BIENESTAR - LA NUBIA	SALENTO	1700
940	29QN02-AR-02-12-01	FONDA BOQUIA-LA EXPLANACION	SALENTO	1150
941	29QN02-AR-02-01-02	MUSEO DEL CAMINO-CAMINO DE IND	SALENTO	1100

Fuente: Secretaría de Infraestructura y Aguas Departamental

La responsabilidad sobre las vías terciarias recae principalmente en las administraciones municipales, que deben planificar, construir, mantener y gestionar estas vías dentro de su territorio. Sin embargo, dado que algunas vías terciarias pueden tener importancia para la conectividad regional o nacional, las gobernaciones departamentales también pueden participar en su mantenimiento y mejora, especialmente cuando se requieren recursos técnicos o financieros adicionales.



En resumen, las vías terciarias en Colombia están principalmente bajo la responsabilidad de las autoridades municipales, con el apoyo ocasional de las gobernaciones departamentales y, en algunos casos, del gobierno nacional.

A continuación se relaciona la red vial terciaria a cargo del INVIAS por cada Municipio:

Código INVIAS	Camino	Municipio	Long. Reportada
36162	Pantanillo - Alejandría	Armenia	2
36163	Puerto Espejo - La India	Armenia	4,6
36164	El Caimo - La Francia	Armenia	6
36181	Armenia - Silabar	Armenia	1,85
36182	La Pola - La Graciela	Armenia	3,3
36183	Basurero - Cote	Armenia	1,6
36184	Los Tanques - Los Guevara	Armenia	3,15
36185	Armenia - La Patria - Santa Rita	Armenia	6,6
36187	El Pórtico - Mesopotamia	Armenia	1,6
36188	Pinares - Los Ángeles	Armenia	3
<i>Total Armenia (Km)</i>			33,7

Código INVIAS	Camino	Municipio	Long. Reportada
36137	Placer - Palo Negro - La Central	Buenavista	4,65
36138	La Cabaña - La Maquina	Buenavista	3,3
36139	Buenavista - La Ahuecada - Delicias - Palo Negro	Buenavista	3,6
36141	Los Juanes - El Placer - La Picota	Buenavista	4,1
36144	Buenavista - La Mina	Buenavista	3
36145	Rio Verde - El Balso	Buenavista	3
<i>Total Buenavista (Km)</i>			21,65

Código INVIAS	Camino	Municipio	Long. Reportada
36167	Puente Rojo - Virginia - La Rochela	Calarcá	7,8
36169	Balcones - Aguacatal	Calarcá	1
36170	Bohemia - Álamos	Calarcá	1,5
36171	Danubio - Quebrada negra	Calarcá	3
36172	Calarcá - Planadas - Auras	Calarcá	20,5
36173	Virginia - Peñas Blancas	Calarcá	2
36175	Calarcá - Chaguala - Canaán	Calarcá	11,35
36177	La Virginia - Pela carriel	Calarcá	2
<i>Total Calarcá (Km)</i>			49,15



Código INVIAS	Camino	Municipio	Long. Reportada
36211	Niagara - La Pola - Alto de la Cruz	Circasia	9,15
36214	El Jalón - Villarazo - Buenavista	Circasia	9,7
36215	Barcelona Baja	Circasia	4
36216	Naranjal bajo - Buenos aires	Circasia	2,7
36218	Congal - Rio Bamba	Circasia	3,15
36221	Barcelona - La Palma	Circasia	4
36222	Naranjal Alto - Vía La Pola	Circasia	3,6
36223	La Cristalina - Hojas Anchas	Circasia	3
<i>Total Circasia (Km)</i>			39,3

Código INVIAS	Camino	Municipio	Long. Reportada
36147	Las Travesías	Córdoba	2
36148	Jardín Alto - El Berrion	Córdoba	4,2
36150	Córdoba - Guayaquil	Córdoba	3,5
36152	Ramal Bellavista - La Escuela	Córdoba	1
36153	Córdoba - Guayaquil - Quebrada Negra	Córdoba	15,75
36154	Polideportivo - La Siberia - La Concha	Córdoba	4,3
36155	Carniceros - Siberia Baja - Hospital	Córdoba	1,6
<i>Total Córdoba (Km)</i>			32,35

Código INVIAS	Camino	Municipio	Long. Reportada
36240	La Cuachera - Fachadas	Filandia	2,6
36244	Cajones - Alto Bambuco - Las Marías	Filandia	9,3
36245	Filandia - La India	Filandia	7,5
36246	Filandia - La Balastrea	Filandia	3,6
36247	Pavas - La Cuchilla	Filandia	1
36248	Congal Alto - Congal Bajo	Filandia	4,6
36249	Santa Teresa - Chapinero	Filandia	3,55
36251	La India - Cascaron - El Bolsillo	Filandia	2
<i>Total Filandia (Km)</i>			34,15

Código INVIAS	Camino	Municipio	Long. Reportada
36003	Génova - San Isidro - La Palma	Génova	2,6
36008	Ramal en municipio de Génova	Génova	1,95
36009	Darío Bustos - Sucesores - Cañón	Génova	2,45
36010	Ramal - La Granja	Génova	2,5
36012	Ramal - Las Mayorías	Génova	2,22
<i>Total Génova (Km)</i>			11,72



Código INVIAS	Camino	Municipio	Long. Reportada
36156	Sinaí - Padilla	La Tebaida	3
36157	Babilonia - Campamento	La Tebaida	2
36160	Aeropuerto - El Edén - Maravelez	La Tebaida	7,3
36161	La Tebaida - Pueblo Tapao	La Tebaida	9,9
<i>Total La Tebaida (Km)</i>			22,2

Código INVIAS	Camino	Municipio	Long. Reportada
36190	La Urania - Betulia	Montenegro	2,5
36191	Pueblo Tapao - La María	Montenegro	14,25
36192	Montenegro -Central de Beneficio	Montenegro	2,5
36194	La Julia	Montenegro	2,5
<i>Total Montenegro (Km)</i>			21,75

Código INVIAS	Camino	Municipio	Long. Reportada
36127	Los Juanes - La Granja	Pijao	1,55
36129	La Mina - Los Balsos	Pijao	3
36130	La Mariela - El Broche	Pijao	9,7
36135	Puente Tabla No - La Mariela	Pijao	4,6
36179	Cañaverál - El Macho	Pijao	2
<i>Total Pijao (Km)</i>			20,85

Código INVIAS	Camino	Municipio	Long. Reportada
36198	Mesa Baja - Arauca	Quimbaya	1
36200	Mesa Baja - El Susurro - Brasilia	Quimbaya	3
36202	Mesa Baja - Puerto Lopez - Tesorito	Quimbaya	1,2
36203	El Laurel - El Macho - La Calabria	Quimbaya	2,8
36205	Rocadero - Romboi	Quimbaya	5
36206	Quimbaya - La Montaña - Puerto Alejandría	Quimbaya	12,65
36208	Quimbaya - Mesa Baja	Quimbaya	2,8
36209	El Jazmín - El Istmo	Quimbaya	5
36210	La Mariela - Alto de las Brisas	Quimbaya	3,1
36212	Las Brisas - La Carmelita	Quimbaya	5,5
36213	Las Brisas - La Palma - Empalme vía Filandia	Quimbaya	2,25
<i>Total Quimbaya (Km)</i>			44,3



Código INVIAS	Camino	Municipio	Long. Reportada
36220	Luna Park - La Nubia	Salento	2,4
36231	Palestina - Salento	Salento	5,5
36233	Buenos Aires - Navarca Alto - Ventiaderos	Salento	14
36234	Salento - Reten forestal	Salento	1,8
36236	Cocora - Romerales	Salento	4,53
<i>Total Salento (Km)</i>			28,23

Fuente: Secretaría de Infraestructura y Aguas Departamental

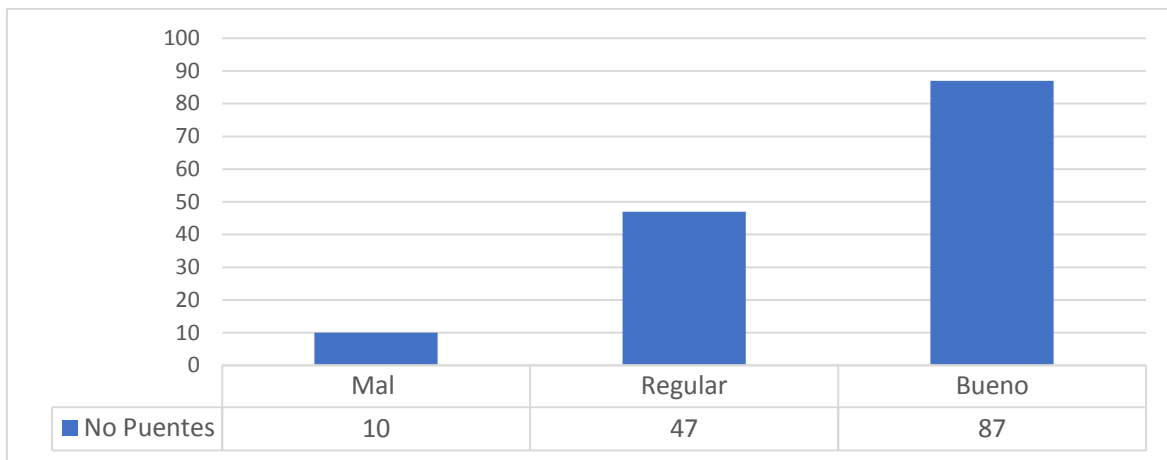
TOTAL RED VIAL A CARGO DE INVIAS (KM)	359,35
--	---------------

3. Inventario puentes departamento del Quindío

Los puentes que se encuentran en carreteras y vías de competencia Departamental o Regional están bajo la responsabilidad de las autoridades Departamentales o Regionales correspondientes. Estas entidades, como las Gobernaciones o las Secretarías de Infraestructura Departamentales, son responsables de su mantenimiento y reparación.

El Departamento del Quindío debe garantizar que los puentes estén en condiciones seguras para el tráfico vehicular y peatonal, realizando inspecciones regulares, llevando a cabo mantenimiento preventivo y realizando reparaciones cuando sea necesario para mantener la integridad estructural y funcional de los puentes.

En ese orden de ideas, el Departamento del Quindío cuenta con Ciento Cuarenta y Cuatro (144) Puentes de los cuales 10 se encuentran en mal estado, representando un 6.94% del total; 47 puentes se encuentran en un estado regular representando un 32.63% y 87 puentes del Departamento se encuentran en un buen estado representando un 60.41%. Se relacionan a continuación según su estado:

**Gráfica No 5** Estado de puentes del Quindío

Fuente: Secretaría de Infraestructura y Aguas Departamental

Teniendo en cuenta la gráfica anterior, el Departamento

Tabla No 5 Puentes de Departamento en buen estado

No. Identificación Del Punte	Nuevo Código De Vía	Evento	Nombre De La Vía	Nombre Del Punte	Abcisa	Estado	Observaciones
8	4	1247	CLUB CAMPESTRE-LA PALOMA	C42	9100	Bueno	Las barandas deben ser reparadas
11	24	10879	CALARCA-PUERTO RICO-LA VIRGINIA	C06	2300	Bueno	Mucha vegetación, Humedades, Falta de mantenimiento
18	58		LA BELLA-DANUBIO-CHICHONERA	C08	7100	Bueno	Barandas en mal estado, invasión de la vegetación
19	58	20043	LA BELLA-DANUBIO-CHICHONERA	C10	7150	Bueno	Se observa en los apoyos falta de refuerzo
20	25	10909	PUERTO RICO-ROCHELA-Q/NEGRA	C01	2800	Bueno	Se observa hormiguo en las vigas por mal vibrado, barandas metálicas en regular estado
22	27	10747	CALARCA-CHAGUALA-LA NUBIA	C23	4400	Bueno	Puente recién reparado, por tanto no se observa deterioro
25	125	17702	ARMENIA-LOS ANGELES-AV. CENTENARIO	C28	450	Bueno	En general el puente se encuentra en buen estado
28	27	10824	CALARCA-CHAGUALA-LA NUBIA	C27	8900	Bueno	Carpeta de rodadura en regular estado
31	49	988	BARAYA-PUERTO SAMARIA	J15	14800	Bueno	Puente metálico en buen estado, presenta oxidación general

No. Identificación Del Puente	Nuevo Código De Vía	Evento	Nombre De La Vía	Nombre Del Puente	Abcisa	Estado	Observaciones
36	912	30843	TITINA-GINEBRA	J20	2450	Bueno	Mantenimiento general
39	914	30645	MURILLO-ORO-IRLANDA	J23	4000	Bueno	Puente reforzado con otra placa apoyado sobre la estructura existente
40	10	10286	ARMENIA-MONTENEGRO	J03	6850	Bueno	Lixiviación en las vigas, barandas requieren mantenimiento, mucha humedad en los estribos y pilas
43	10	10301	ARMENIA-MONTENEGRO	J02	6850	Bueno	Buen estado en general
44	49		BARAYA-PUERTO SAMARIA	J14	8450	Bueno	Presenta humedades
45	927		LA IRLANDA-GIMNASIO INGLES	J08	180	Bueno	Puente en buen estado, requiere mantenimiento
48	10	10269	ARMENIA-MONTENEGRO	J01	1150	Bueno	Tanto la losa como los estribos se encuentran en buen estado, con ligeros apariciones de carbonatación
49	494	11878	LA INDIA-LA ARABIA	J05	3200	Bueno	Ligera carbonatación con presencia de humedad en los estribos
53	189	32309	CENTRAL DE BENEFICIO-MONTENEGRO	F1	380	Bueno	Puente en arco, se observa ampliación, no presenta socavaciones
59	913	30885	BESARABIA	J32	2750	Bueno	El puente se encuentra en buen estado, con poca carbonatación
67	42	1000	ARMENIA-BOHEMIA-CALARCA	J40	0	Bueno	Puente colgante en buen estado, algunos tornillos de la baranda se encuentran sueltos y se han perdido elementos de la misma. Las vigas riostras y perfiles requieren de mantenimiento, los cables se encuentran en buen estado
72	697	30266	SAN JOSE - LAS CHILAS	J45	3250	Bueno	Presenta una perforación de probeta para muestra, en general se encuentra en buen estado
76	189		BENEFICIADERO	J28	100	Bueno	Puente en arco en buen estado, no presenta socavación, requiere mantenimiento
80	1	1205	ARMENIA-LA TEBAIDA	C43	9050	Bueno	Requiere mantenimiento, hay mucha humedad, capa de rodadura en regular estado

No. Identificación Del Puente	Nuevo Código De Vía	Evento	Nombre De La Vía	Nombre Del Puente	Abcisa	Estado	Observaciones
83	33	11201	HOJAS ANCHAS-LA CRISTALINA	C29	0	Bueno	Losa y demás estructura se encuentra en buen estado, requiere mantenimiento
85	350	15675	HOJAS ANCHAS-LA POLA	C30	250	Bueno	Requiere mantenimiento
86	350	15696	HOJAS ANCHAS-LA POLA	C31	1550	Bueno	Hay mucha presencia de humedad y vegetación
88	246	18664	EL CAIRO-EL SILENCIO	C47		Bueno	Aguas demasiado contaminadas, causa deterioro en los estribos, carbonatación
90	410	24063	SARDINEROS-CORDOBA	C49	150	Bueno	La estructura en general se encuentra en buen estado, requiere de mantenimiento
92	842		PIJAO-PARAMO DE CHILI	C55		Bueno	En la zona de cortante de las vigas hay refuerzos metálicos.
96	54	20803	GENOVA-GUACAS-PIJAO	C62	18400	Bueno	Losa en buen estado, hay presencia de humedad y musgos, dilatación entre la losa y el muro donde apoyan la baranda
97	842	25736	PIJAO-PARAMO DE CHILI	C56	750	Bueno	El Puente ha sido reparado con refuerzo metálico en Angulo de 1 1/2 x 1 1/2 x 1/4 en la zona central de la viga y al tercio de la luz. Capa de rodadura en mal estado
98	39	782	ARRAYANAL	J46	4490	Bueno	Losa en buen estado, los estribos tienen principio de socavación, se debe mejorar el cauce de las quebradas
99	39	786	ARRAYANAL-SALENTO	J47	4700	Bueno	Estribos con principios de socavación y agrietamiento
106	11	10367	MONTENEGRO-QUIMBAYA	J57	7800	Bueno	La estructura en general se encuentra en buen estado, algo de carbonatación
108	772	15541	CASCADA-LA TIGRERA	J59	700	Bueno	Principalmente se observa mucha humedad
109	157	23561	PARAGUAY-EL MANZANO	J60	850	Bueno	La estructura en general se encuentra en buen estado.
111	51	0	LA ESPAÑOLA-RIO VERDE	C48	10300	Bueno	Losas y vigas en buen estado, al igual que los estribos y pilares, barandas algo torcidas

No. Identificación Del Puente	Nuevo Código De Vía	Evento	Nombre De La Vía	Nombre Del Puente	Abcisa	Estado	Observaciones
128	164	23099	PICOTA-LOS JUANES	C70	680	Bueno	Presenta humedad bajo la placa.
129	29	20287	RIO VERDE-BARRAGAN	J63	2100	Bueno	Box-coulverht en buen estado, las barandas requieren mantenimiento
133	55	11302	LA CABAÑA-BUENAVISTA	J68	40	Bueno	Los estribos presentan inicios de socavación
136	29	20307	RIO VERDE-BARRAGAN	J70	6400	Bueno	Hay presencia de hormigueros en la losa, tiene buena señalización, las barandas requieren mantenimiento
141	345	42726	LA ELBA-CARIBE-PARAISO	J75	3365	Bueno	Hay presencia de socavación en las vigas
143	686	2742	URANIA-LA MONTAÑA	C92	400	Bueno	La estructura en general presenta inicios de carbonatación.
144	678	2732	PUEBLO TAPAO-LA MORIA	C93	11700	Bueno	Puente colgante en buen estado, algunos tornillos de la baranda están sueltos. Los perfiles metálicos con inicios de oxidación
150	972		LA CASCADA	C99		Bueno	Puente en arco en lámina metálica en buen estado
152	756		MOTENEGRO-LA ESPAÑOLA-RIO ROBLE	F2		Bueno	Fisura en la aleta derecha, los estribos presentan principios de socavación, las barandas están en muy mal estado
156	43	595	QUIMBAYA-PUERTO ALEJANDRIA	C105		Bueno	Puente colgante en buen estado, algunos miembros están sueltos
157	43		QUIMBAYA-PUERTO ALEJANDRIA	C106	8000	Bueno	La estructura se encuentra en buen estado Capa de rodadura en regular estado
162	26	20141	LA FRONTERA-Q/NEGRA	J83	150	Bueno	La estructura se encuentra en buen estado
164	426	20158	LA FRONTERA-Q/NEGRA	J85	2300	Bueno	Presenta una ligera carbonatación
165	421	32843	MEDIA CARA	J86	150	Bueno	Se empieza a mostrar el hierro en la losa, las vigas se encuentran en buen estado. Hay mucha humedad
182	104	33473	LA POLA-LA PRADERA	J113	1400	Bueno	La estructura se encuentra en buen estado

No. Identificación Del Puente	Nuevo Código De Vía	Evento	Nombre De La Vía	Nombre Del Puente	Abcisa	Estado	Observaciones
184	940	17145	BOQUIA-LA ESPLANACION	C102	750	Bueno	En general el puente se encuentra en buen estado, la capa de rodadura con mucha capa vegetal
185	362	15858	AGUADEÑOS VIGILANTE	J103	400	Bueno	La estructura se encuentra en buen estado con alguna presencia de humedades
188	216	32591	LA BELLA-AGUACATAL-LOS ALAMOS	J105	300	Bueno	La capa de rodadura se encuentra con mucha vegetación, presenta algunas humedades
191	37	110	FILANDIA PARAISO-QUIMBAYA	J109	14100	Bueno	La estructura se encuentra en muy buen estado
192	343	42701	LA ILUSION-PINARES-CARIBE	J76	2365	Bueno	Falta mantenimiento en la capa de rodadura
193	28	20379	BARRAGAN-GENOVA	J77	4650	Bueno	Presenta Hormigqueo
194	28	20384	BARRAGAN-GENOVA	J78	5200	Bueno	Requiere mantenimiento por presencia de escombros que pueden deteriorar el puente
196	28	20432	BARRAGAN-GENOVA	J80	9450	Bueno	La estructura se encuentra en buen estado
198	28	20591	BARRAGAN-GENOVA	J82	20150	Bueno	La estructura se encuentra en buen estado
201	596	24320	PEDREGALES	C75	9100	Bueno	Capa de rodadura en regular estado
207	588	24992	EL JARDIN-LA ESPERANZA	C81	500	Bueno	Presenta hormiguesos, capa de rodadura en mal estado, mucha vegetación y humedad
208	112	30328	PUERO ESPEJO-LA INDIA	C82	6200	Bueno	Estructura en general en buen estado, presencia de humedad
215	23	309	ARMENIA-PUEBLO TAPAO	C89	7550	Bueno	La estructura en general se encuentra en buen estado
226	38	11632	CAJONES-PAVAS-LA MESA	J107	11000	Bueno	Estructura en buen estado, presencia de humedades
227	38	11634	CAJONES-PAVAS-LA MESA	J96	11500	Bueno	Estructura en general en buen estado, capa de rodadura empieza a deteriorarse
232	499	12384	FILANDIA-EL BISCOCHO	J112	1150	Bueno	Se observa mucha humedad en los estribos y vigas

No. Identificación Del Puente	Nuevo Código De Vía	Evento	Nombre De La Vía	Nombre Del Puente	Abcisa	Estado	Observaciones
			ARMENIA-SAN JUAN-LA NUBIA	F3	4900	Bueno	La estructura se encuentra en buen estado
			KAMPALA-LA PALOMA	F6	1300	Bueno	Se observa mucha humedad
			KAMPALA-PARAISO-LA PALOMA	F7	1200	Bueno	La estructura se encuentra en buen estado
			SANTA RITA - LA PATRIA	J26	300	Bueno	Estribos con principios de socavación
			LIMITE QUIMBAYA-ALCALA	F9	6100	Bueno	Puente ampliado. Presenta dilataciones en juntas de construcción con la obra antigua, dejando pasar las humedades la interior de la estructura
			ARMENIA-SAN JUAN BOSCO - LA NUBIA	F10	4900	Bueno	Estructura en buen estado
	905		NUBIA-NAVARCO-SALENTO	F11	8050	Bueno	Puente en arco, presenta mucha humedad
	905		NUBIA-NAVARCO-SALENTO	F12	6600	Bueno	La estructura en general se encuentra en buen estado
	905		NUBIA-NAVARCO-SALENTO	F13	9150	Bueno	Puente metálico en buen estado, requiere mantenimiento
	905		NUBIA-NAVARCO-SALENTO	F14	15900	Bueno	Se observa mucha humedad
	905		NUBIA-NAVARCO-SALENTO	F15	8200	Bueno	En general estructura en buen estado
36	21	10531	PUEBLO TAPAO-LA TEBAIDA	J21	8200	Bueno	Baranda presenta deterioro
76	189		CENTRAL DE BENEFICIO	J29	560	Bueno	Barandas requieren mantenimiento, mucha humedad en las vigas
133	292	33164	LA CABAÑA-EL PACIFICO	J67	3900	Bueno	Mucha vegetación que impide el flujo libre del cauce del rio, provocando mucha humedad
139	29	20333	RIO VERDE-BARRAGAN	J73	11800	Bueno	Vigas metálicas que requieren mantenimiento, al igual que las barandas
194	28	20392	BARRAGAN-GENOVA	J79	5950	Bueno	Placa de piso fisurada, en general en buen estado
229	40	11063	SALENTO-COCORA	J99	3100	Bueno	La estructura en general presenta buen estado



No. Identificación Del Puente	Nuevo Código De Vía	Evento	Nombre De La Vía	Nombre Del Puente	Abcisa	Estado	Observaciones
14	905	16975	ARMENIA-SALENTO-LA NUBIA	F16	5050	Bueno	Presenta algunas humedades en los estribos

Fuente: Secretaría de Aguas e Infraestructura Departamental

Tabla No 6 Puentes de Departamento en estado regular

# Identificación Del Puente	Nuevo Código De Vía	Evento	Nombre De La Vía	Nombre Del Puente	Abcisa	Estado	Observaciones
2	909	17200	PALESTINA	C19		REGULAR	Presenta carbonatación y el refuerzo en una viga está expuesto
3	905	16297	NUBIA-NAVARCO-SALENTO	C18	13000	Regular	Presenta lixiviación en la estructura y socavación en un estribo
14	333	33679	ALTO DE LA CRUZ-NARANJAL ALTO	J74	3850	Regular	Estribos con socavaciones y fisuras,
27	27	10738	CALARCA-CHAGUALA-LA NUBIA	C25	6400	Regular	La losa presenta exposición del refuerzo, estribos con socavación, carpeta de rodadura el regular estado
30	49	922	BARAYA-PUERTO SAMARIA	J13	7700	Regular	Losa en regular estado con exposición de estribos, hay mucha humedad en los estribos sin presentar socavación
34	608	30903	LA CABAÑA-VILLA COLOMBIA	J18	200	Regular	Losa en buen estado, estribos con agrietamientos y presentan socavación
35	609	30991	VEREDA EL RHIN	J19	2500	Regular	Estribos socavados con agrietamiento vertical
46	494	11898	LA INDIA-LA ARABIA	J06	4450	Regular	Vigas con hierros expuestos, hay presencia de carbonatación, hay socavación en los estribos
47	924	16386	EL CONGAL	J07	400	Regular	Capa de rodadura en mal estado, losa con presencia de carbonatación
60	913	30896	BESARABIA	J33	4300	Regular	La losa se encuentra apoyada sobre cinco rieles, presenta una deflexión considerable
65	764		CAPRI-CORTIJO-LA ESMERALDA	J38		Regular	Se observa mucha humedad, la losa en concreto reforzado se encuentra en regular estado, lixiviación, Capa



# Identificación Del Puente	Nuevo Código De Vía	Evento	Nombre De La Vía	Nombre Del Puente	Abcisa	Estado	Observaciones
							de rodadura demasiado lodada
69	42	1076	ARMENIA-BOHEMIA-CALARCA	J42	3850	Regular	La losa presenta exposición del refuerzo, presenta un fuerte deterioro en los muros (baranda) que hacen parte integral de la estructura
78	349	15665	LA GRANJA-LA SOLITA	C44	220	Regular	Se observa la capa de rodadura en mal estado, la losa y las vigas presentan carbonatación, la estructura tiene mucha humedad.
82	956	31171	CAIMO - CRISTALES	C41	9600	Regular	Losa con el concreto hormigueado, aceros expuestos y muy corroídos, estribos socavados con mucha presencia de humedad
100	39	784	ARRAYANAL	J48	4600	Regular	Puente metálico, se debe asegurar los remaches sueltos o cambiarlos, se debe hacer mantenimiento a la estructura metálica, presenta inicios de oxidación
101	944	13180	ROBLE-MENBRILLAL	J52	16600	Regular	Losa en regular estado, capa de rodadura en mal estado, la estructura presenta carbonatación, las barandas están torcidas.
103	944	13149	ROBLE-MENBRILLAL	J54	14400	Regular	Losa en buen estado, capa de rodadura en mal estado, presenta aceros expuestos, no presenta socavación en los estribos
104	944	13086	ROBLE-MENBRILLAL	J55	9000	Regular	Capa de rodadura en pésimo estado, aunque la losa se conserva bien, no tiene socavación en los estribos pero si hay humedad
107	774	15564	GRANJA-PALERMO	J58	550	Regular	Losa en regular estado con exposición de Aceros, al igual que las vigas, hay principios de oxidación.
116	266		SANTO DOMINGO-GATO NEGRO	C36	7750	Regular	La losa presenta hormigueos, socavación de los estribos, invasión de la vegetación, capa de rodadura en mal estado

# Identificación Del Puente	Nuevo Código De Vía	Evento	Nombre De La Vía	Nombre Del Puente	Abcisa	Estado	Observaciones
117	269		SANTO DOMINGO BAJO	C37	4250	Regular	Los estribos presentan socavación, Capa de rodadura en regular estado
122	865	42791	PIJAO-LA PLAYA-EL VERDAL	C61	900	Regular	Las vigas presentan humedad y hormigueos, además no tienen recubrimiento,(aceros expuestos)
125	152	23426	BUENAVISTA-PALO NEGRO-CONDOLA	C67	4000	Regular	La losa presenta hormigueos Capa de rodadura en mal estado
126	152		BUENAVISTA-PALO NEGRO-CONDOLA	C68	2950	Regular	Se observa mucha humedad, la losa y las vigas presentan hormigueos
135	164	23097	PICOTA-LOS JUANES	J69	370	Regular	Mucha presencia de humedad, las vigas presentan carbonatación, no hay aceros expuestos aún, hay socavación en los estribos
139	29	20326	RIO VERDE-BARRAGAN	J72	11000	Regular	Estribos con socavación y grandes grietas, se observa dilatación en las aletas, la losa presenta hormigueros
159	798	14617	TRES ESQUINAS-EL PLACER	C109	550	Regular	Las vigas presentan mucho hormiguero, los estribos se encuentran en buen estado
160	794	14411	LA ESPAÑOLA-TRES ESQUINAS	C110	8900	Regular	Losa se encuentra en regular estado, hay presencia carbonatación
175	56	20122	SARDINEROS-CORDOBA (RIO VERDE BAJO)	J120	1900	Regular	Las losas presentar bastantes hormigueros permitiendo la oxidación del hierro, hay presencia de mucha humedad
176	56	20081	SARDINEROS-CORDOBA (RIO VERDE BAJO)	C51	50	Regular	El concreto de la estructura en especial los estribos presentan deterioro por la humedad
183	900	11111	SALENTO-COCORA	J101	9100	Regular	La capa de rodadura en regular estado, hay presencia de mucha humedad, se debe reparar las barandas
190	483	12992	ALTO DE LA CRUZ-PLACER-ESQUIN	J108	5850	Regular	Capa de rodadura en regular estado, falta recubrimiento en las vigas, hay presencia de mucha vegetación
197	28	20460	BARRAGAN-GENOVA	J81	11750	Regular	Hay presencia de mucha humedad, se ha perdido el recubrimiento de las

# Identificación Del Puente	Nuevo Código De Vía	Evento	Nombre De La Vía	Nombre Del Puente	Abcisa	Estado	Observaciones
							vigas, el refuerzo expuesto se oxidó
203	585	24818	GENOVA-SAN JUAN-RONCESVALLES	C77	7500	Regular	Hay flexión en el centro de las vigas, además tienen los hierros expuestos
204	585	24884	GENOVA-SAN JUAN-RONCESVALLES	C78	13150	Regular	Hay mucha humedad, concreto con hormiguero
205	557	25721	GENOVA-DORADO RINCON	C79	150	Regular	Capa de rodadura en regular estado, barandas en mal estado
206	588	25047	MORELIA-LA PROFUNDA	C80	500	Regular	Estribos con socavación, las vigas fueron reforzadas
209	114	30417	LA CABAÑA-LA HEROÍNA	C83	2900	Regular	Presenta oxidación en el refuerzo expuesto, capa de rodadura con mucha vegetación
218	244	42107	BARCELONA-LA ESMERALDA	C46	800	Regular	Mucha vegetación, la humedad está afectando la estructura
224	472	12662	BAMBUCO-LA CIMA	J94	9500	Regular	Vigas con exposición de acero en los apoyos de los estribos
230	900	11067	SALENTO-COCORA	J100	3500	Regular	Aceros expuestos en vigas, presencia de humedad
231	485	17968	PARAISO-CARRETERA VIEJA	J110	4150	Regular	Vigas presentan aceros expuestos
			TRAVESIAS-GUAYAQUIL BAJO-ALTO DEL OSO	F4	300	Regular	El puente presenta mucha humedad, estribos empiezan a socavarse, hay mucha vegetación
	244		BARCELONA-LA ESMERALDA	F5	300	Regular	Las vigas les falta recubrimiento, se deja entrever el refuerzo, capa de rodadura en tierra
92	846	33948	PIJAO-EL GUAMAL	C54	1400	Regular	Hierros de las vigas expuestos, con oxidación, baranda izquierda semidestruida, en concreto, mucha humedad
135	29	20307	CELILAN-MARATON	J71	700	Regular	Losa en regular estado al igual que la capa de rodadura, la losa requiere un recubrimiento

Fuente: Secretaría de Aguas e Infraestructura Departamental



Tabla No 7 Puentes de Departamento en mal estado

# Identificación Del Puente	Nuevo Código De Vía	Evento	Nombre De La Vía	Nombre Del Puente	Abcisa	Estado	Observaciones
21	251	26346	PUERO RICO-ROCHELA-Q/NEGRA	C02	1100	Malo	La losa presenta exposición del refuerzo, se observa oxidación. La viga presenta fisuras a un tercio de la luz libre, hay principio de socavación en los estribos
52	49		BARAYA-PUERTO SAMARIA	J10		Malo	El puente presenta humedades en la estructura. El refuerzo de la losa está expuesto y se observa fisuras tanto en la placa como en las vigas. El concreto de la estructura está hormigueado y los estribos socavados
112	263		CALARCA-PRIMAVERA-LA VIRGINIA	C34	750	Malo	Puente metálico con graves daños en su estructura, elementos estructurales corroídos, faltan remaches en las uniones, los estribos están muy socavados y ha perdido verticalidad
131	673	2346	CAMELIA - LA ESMERALDA	J65	4200	Malo	Vigas y losa con fuerte deterioro del concreto, aceros expuestos, estribos socavados
151	964		LA PALMERA-MARAVELEZ	C100	1100	Malo	Puente en mal estado, presenta fisuras longitudinales, los estribos están socavados y desplomados
220	54	20764	GENOVA-GUACAS-PIJAO	C64	14550	Malo	Vigas deterioradas con aceros lisos expuestos, ausencia de estribos, concreto hormigueado y de canto rodad. Los estribos presentan fisuras importante cerca de los apoyos, además se encuentran socavados
221	54	20602	GENOVA-GUACAS-PIJAO	C71	100	Malo	Vigas deterioradas con aceros lisos expuestos, concreto hormigueado, ausencia de estribos, se tomaron muestras de núcleo pero no se rellenaron con mortero de reparación, fisuras diagonales en la pata de los estribos, presenta socavación
	263		CALARCA-PRIMAVERA-LA VIRGINIA	F8	750	Malo	Puente con graves daños en su estructura, estribos socavados y con grandes fisuras, este puente es el acceso al puente metálico



# Identificación Del Puente	Nuevo Código De Vía	Evento	Nombre De La Vía	Nombre Del Puente	Abcisa	Estado	Observaciones
							C34, la losa se encuentra en mal estado.
162	426	20157	LA FRONTERA-Q/NEGRA	J84	2250	Malo	Losa en regular estado con desconchamiento de concreto, con exposición de aceros y oxidación al igual que las vigas

Fuente: Secretaría de Aguas e Infraestructura Departamental

4. Incidencia de las vías en las zonas de riesgo

De conformidad con lo expuesto anteriormente, las zonas de riesgo en el departamento están caracterizadas por inestabilidad de taludes, que generan derrumbes, pérdida de la banca, etc. y están asociados básicamente a la alta pluviosidad en la temporada de lluvias, debido en parte por el uso inapropiado de los suelos.

En este escenario, resulta entonces que las vías de responsabilidad departamental que más eventos de afectación registran en el año corresponden a vías de los municipios cordilleranos de Génova (18,23%), Pijao (46,34%), Buenavista (43,14%), Calarcá (15,99%) y Salento (16,33%) De conformidad con los registros históricos registrados, la malla vial del departamento registra una afectación del 10 %, al año.

Estas afectaciones se atienden con equipo a cargo de la Dirección Vial y Social de la Secretaria de Aguas e Infraestructura y con el apoyo de los equipos de los municipios.

5. Identificación de grupos de vías por rangos de importancia

Estas vías, una vez evaluadas, se agrupan de acuerdo a su rango de importancia como estratégico, medio y bajo.

**Gráfica No 6** Listado de vías departamentales por rango de importancia

CÓDIGO DE LA VÍA	NOMBRE DE LA VÍA	ORDEN DE PRIORIDAD	RANGO
29BQN02	MONTENEGRO - PUEBLO TAPAO - LA TEBaida	1	ESTRATÉGICO
40QN04-1	LA ESPAÑOLA - RIO VERDE - BARRAGAN	2	
40QNA	CRUCE RUTA 40 (LA TEBaida) - EL EDEN - CLUB CAMPESTRE	3	
29BQN03	CIRCASIA - MONTENEGRO	4	
29BQN01	ARMENIA - PUEBLO TAPAO	5	
29QN02	CRUCE RUTA 29 (C.I CRUCES) - FILANDIA	6	
29BQN05	QUIMBAYA - PARAISO - FILANDIA	7	
29QN01	CRUCE RUTA 29 (Arrayanal) - SALENTO	8	
40QN10	ARMENIA - BOHEMIA - CALARCA	9	
29QN03	ARMENIA - HOJAS ANCHAS - LA CRISTALINA	10	
40QN02	BARRAGAN-GENOVA	11	
29BQN04	FILANDIA - MORELIA - MONTENEGRO	12	
40QN06	CRUCE VIA 40QN04 -1 (LA CABAÑA) - BUENAVISTA	13	
29BQN07	QUIMBAYA - LA MESA - PAVAS - CAJONES	14	
29QNB	CRUCE RUTA 29 (LA Y) - CIRCASIA	15	
40QN03	CRUCE VIA 40QN04-1 (RIO VERDE) - PUJO	16	
40QN07	CRUCE RUTA 40QN03 (SARDINEROS) - CORDOBA (LA FRONTERA)	17	
29QNA	CRUCE RUTA 29 (LA MIRAGE) - CIRCASIA	18	
40QN12	ARMENIA - BOQUIA	19	
29BQN06-1	CRUCE RUTA 29BQN06 (KERMAN) - LA PALMERA (PANACA)	20	

CÓDIGO DE LA VÍA	NOMBRE DE LA VÍA	ORDEN DE PRIORIDAD	RANGO
29BQN06	QUIMBAYA - PUERTO ALEJANDRIA	21	BAJO
29BQN07-1	SANTA TERESA - ULLOA (LIM. VALLE)	22	
29BQN02-1	BARAYA - PUERTO SAMARIA	23	
40QN09	CALARCA (SECTOR PUERTO RICO) - CORDOBA - PUJO - GENOVA	24	
29QN02-1	FILANDIA - LA INDIA	25	
40QN11	CRUCE CALARCA - CHAGUALA - LA NUBIA	26	
29QN01-1	SALENTO - COCORA	27	
40QN06-1	BUENAVISTA - EL BALSO - LA MINA	28	
40QN09-1	PUERTO RICO - LA VIRGINIA	29	
40QN08	CRUCE RUTA 4002A (LA BELLA) - CRUCE VIA 40QN09 (LA CHICHONERA)	30	

Fuente: Secretaría de Aguas e Infraestructura Departamental